



ГИПРОСВЯЗЬ

ОПЫТ МАСШТАБ ПЕРСПЕКТИВА

Публичное акционерное общество «ГИПРОСВЯЗЬ»
Сибирский филиал

Пер. №079 СРО-П-043-06112009

Заказ № МТСС/ЦВО/516-Г

Экз. №

Строительство кабельной волоконно-оптической линии связи
мультисервисной транспортной сети связи МО РФ в направлении:
УС 516-Г-объект 84718, Кемеровская область
(шифр объекта МТСС/ЦВО/516-Г)

ДОКУМЕНТАЦИЯ ПО ПЛАНИРОВКЕ ТЕРРИТОРИИ

Проект планировки территории.

Графическая часть.

МТСС/ЦВО/516-Г-ДПТ-ППТ1

Том 1



ГИПРОСВЯЗЬ

ОПЫТ МАСШТАБ ПЕРСПЕКТИВА

Публичное акционерное общество «ГИПРОСВЯЗЬ»
Сибирский филиал

Пер. №079 СРО-П-043-06112009

Заказ № МТСС/ЦВО/516-Г

Экз. №

Строительство кабельной волоконно-оптической линии связи
мультисервисной транспортной сети связи МО РФ в направлении:
УС 516-Г - объект 84718, Кемеровская область (шифр объекта
МТСС/ЦВО/516-Г)

ДОКУМЕНТАЦИЯ ПО ПЛАНИРОВКЕ ТЕРРИТОРИИ

Проект планировки территории.
Графическая часть.

МТСС/ЦВО/516-Г-ДПТ-ППТ 1

Том 1

Главный инженер

Главный инженер проекта



П.В. Копалкин

Е.В. Есенков

© Публичное акционерное общество «ГИПРОСВЯЗЬ»

Обозначение	Наименование	Примечание
МТСС/ЦВО/516-Г-ДПТ-ППТ1-С	Содержание тома 1	2
МТСС/ЦВО/516-Г-ДПТ-СП	Состав проектной документации	3
МТСС/ЦВО/516-Г-ДПТ-ППТ1-Г1	Чертеж красных линий	4
МТСС/ЦВО/516-Г-ДПТ-ППТ1-Г2	Чертеж границ зон планируемого размещения линейных объектов	16

Согласовано	

Инв. № подл.	Подп. и дата	Взам. инв. №

						МТСС/ЦВО/516-Г-ДПТ-ППТ1-С			
Изм.	Кол.уч	Лист	№ док	Подп.	Дата				
Разраб.		Семенова		<i>Семенова</i>	22.08	Содержание тома 1	Стадия	Лист	Листов
Проверил		Пикунов		<i>Пикунов</i>	22.08		П		1
Н.контр.		Пикунов		<i>Пикунов</i>	22.08		Сибирский филиал ПАО "ГИПРОСВЯЗЬ"		

Номер тома	Обозначение	Наименование	Примечание
1	МТСС/ЦВО/516-Г-ДПТ-ППТ1	Проект планировки территории. Графическая часть	
2	МТСС/ЦВО/516-Г-ДПТ-ППТ2	Проект планировки территории. Положение о размещении линейных объектов	
3	МТСС/ЦВО/516-Г-ДПТ-ППТ3	Материалы по обоснованию проекта планировки территории. Графическая часть	
4	МТСС/ЦВО/516-Г-ДПТ-ППТ4	Материалы по обоснованию проекта планировки территории. Пояснительная записка	
5	МТСС/ЦВО/516-Г-ДПТ-ПМТ1	Проект межевания территории. Графическая часть	
6	МТСС/ЦВО/516-Г-ДПТ-ПМТ2	Проект межевания территории. Текстовая часть	
7	МТСС/ЦВО/516-Г-ДПТ-ПМТ3	Материалы по обоснованию проекта межевания территории	

Согласовано

Взам. инв. №

Подп. и дата

Инв. № подл.

МТСС/ЦВО/516-Г-ДПТ-СП

Изм.	Кол.уч	Лист	№ док	Подп.	Дата	Состав документации по планировке территории	Стадия	Лист	Листов
Разраб.	Семенова			<i>Семенова</i>	22.08			П	
Проверил	Пикунов			<i>Пикунов</i>	22.08	Сибирский филиал ПАО "ГИПРОСВЯЗЬ"			
Н.контр.	Пикунов			<i>Пикунов</i>	22.08				

Перечень координат характерных точек красных линий



Номера точек	Координаты		Расстояние в метрах	Дирекционный угол: град.мин
	X	Y		
Красная линия №1				
н1	659781,40	1266998,21	204,84	256°0'51"
н2	659731,90	1266799,44	217,02	282°30'59"
н3	659778,93	1266587,57	79,02	315°25'2"
н4	659835,21	1266532,11	71,39	245°7'20"
н5	659805,18	1266467,34	700,45	261°56'25"
н6	659706,97	1265773,81	5,91	170°31'33"
н7	659701,14	1265774,79	120,91	261°43'19"
н8	659683,73	1265655,14	19,53	279°30'31"
н9	659686,96	1265635,88	15,10	301°52'48"
н10	659694,93	1265623,06	13,91	318°38'3"
н11	659705,37	1265613,86	38,75	340°39'20"
н12	659741,94	1265601,03	31,80	340°39'20"
н13	659771,94	1265590,49	63,84	340°39'20"
н14	659832,18	1265569,35	14,20	333°38'10"
н15	659844,90	1265563,04	147,80	333°43'24"
н16	659977,42	1265497,61	18,59	339°33'23"
н17	659994,84	1265491,12	148,63	339°33'23"
н18	660134,11	1265439,21	16,96	339°33'23"
н19	660150,00	1265433,28	111,38	336°4'19"
н20	660251,81	1265388,11	127,16	331°33'17"
н21	660363,62	1265327,54	15,53	343°1'55"
н22	660378,48	1265323,01	6,53	303°4'56"
н23	660382,04	1265317,53	14,87	4°47'49"
н24	660396,86	1265318,78	114,94	335°3'28"
н25	660501,08	1265270,31	149,00	336°4'15"
н26	660637,27	1265209,87	70,75	336°4'34"
н27	660701,94	1265181,18	188,55	336°4'34"
н28	660874,29	1265104,72	45,47	250°6'21"
н29	660858,81	1265061,97	114,29	340°12'52"
н30	660966,35	1265023,28	74,00	340°1'14"
н31	661035,90	1264998,00	74,00	340°1'14"
н32	661105,45	1264972,71	96,14	341°6'59"
н33	661196,42	1264941,60	26,62	353°45'18"
н34	661222,89	1264938,70	6,03	269°43'24"
н35	661222,86	1264932,67	72,68	353°41'22"
н36	661295,10	1264924,68	81,96	358°24'10"

н37	661377,03	1264922,39	41,13	358°24'10"
н38	661418,15	1264921,25	114,80	0°45'11"
н39	661532,93	1264922,75	109,38	3°23'38"
н40	661642,12	1264929,23	26,21	5°54'28"
н41	661668,19	1264931,93	5,03	93°23'38"
н42	661667,89	1264936,95	85,39	6°53'17"
н43	661752,67	1264947,19	123,47	9°37'55"
н44	661874,40	1264967,85	58,15	3°31'15"
н45	661932,44	1264971,42	8,12	335°52'6"
н46	661939,85	1264968,10	174,77	4°5'5"
н47	662114,18	1264980,55	62,96	281°34'15"
н48	662126,80	1264918,87	5,50	346°40'44"
н49	662132,15	1264917,60	160,62	303°27'59"
н50	662220,73	1264783,61	4,79	263°55'29"
н51	662220,22	1264778,85	72,83	302°24'40"
н52	662259,26	1264717,36	62,24	27°59'25"
н53	662314,22	1264746,57	445,65	336°58'8"
н54	662724,35	1264572,22	62,82	63°23'24"
н55	662752,49	1264628,38	105,31	53°32'58"
н56	662815,06	1264713,09	20,14	28°5'28"
н57	662832,83	1264722,58	6,00	118°5'28"
н58	662830,00	1264727,87	21,50	208°5'28"
н59	662811,04	1264717,75	107,18	233°32'58"
н60	662747,35	1264631,53	57,70	243°23'24"
н61	662721,51	1264579,94	442,88	156°58'8"
н62	662313,93	1264753,21	59,55	207°59'25"
н63	662261,35	1264725,26	65,18	122°24'40"
н64	662226,41	1264780,29	4,85	83°55'29"
н65	662226,92	1264785,12	165,15	123°27'59"
н66	662135,85	1264922,89	4,04	166°40'44"
н67	662131,91	1264923,82	64,39	101°34'15"
н68	662119,00	1264986,91	178,53	184°5'5"
н69	661940,92	1264974,19	8,09	155°52'6"
н70	661933,54	1264977,50	59,94	183°31'15"
н71	661873,71	1264973,82	123,65	189°37'55"
н72	661751,81	1264953,13	90,90	186°53'17"
н73	661661,57	1264942,23	5,82	273°23'38"
н74	661661,91	1264936,41	129,42	183°23'38"
н75	661532,72	1264928,75	114,54	180°45'11"

Условные обозначения

Положение о планировке территории

- устанавливаемые красные линии
- проектируемая кабельная волоконно-оптическая линия связи
- границы зоны планируемого размещения объекта капитального строительства федерального значения
- обозначение характерной точки границ красной линии

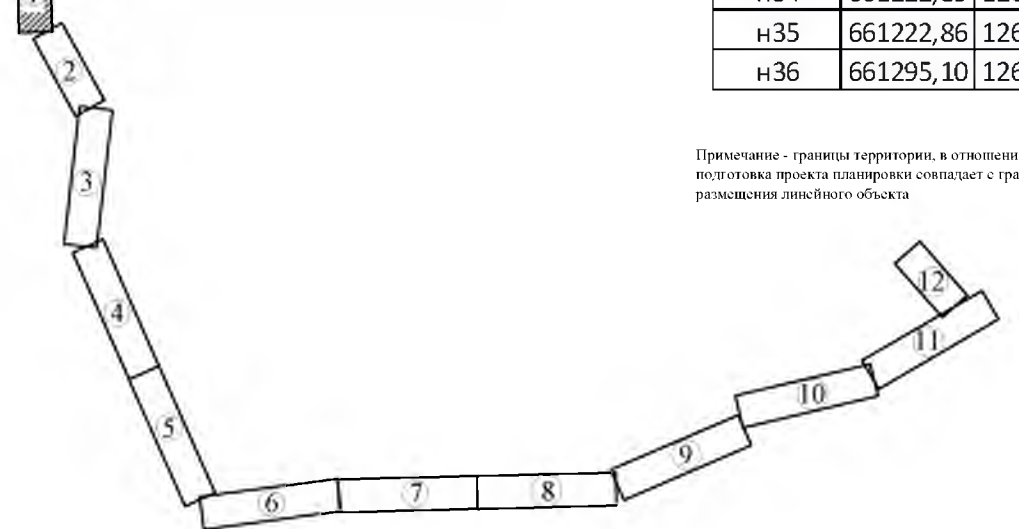
Территориальные зоны

- ТОП** - зона иного назначения, в соответствии с местными условиями (территория общего пользования)
- ОДЗ 4пр** - подзона для размещения объектов торгового, иного коммерческого назначения и объектов общественного питания
- Р 2пр** - подзона рекреационного назначения - объектов отдыха, досуга и развлечений
- СХ 3** - подзона для размещения дач и коллективных садов с учреждениями и предприятиями повседневного использования, связанными с проживанием граждан, а также с объектами инженерной и транспортной инфраструктур

- ЖЗ 5** - подзона индивидуальной жилой застройки с учреждениями и предприятиями повседневного использования, связанными с проживанием граждан, а так же объектами инженерной и транспортной инфраструктур
- Р 3** - подзона рекреационного назначения - акватории
- ЗТ 1** - земли автомобильного транспорта, с включением объектов прилегающих территориальных зон с учетом соблюдения экологических и санитарно-гигиенических требований

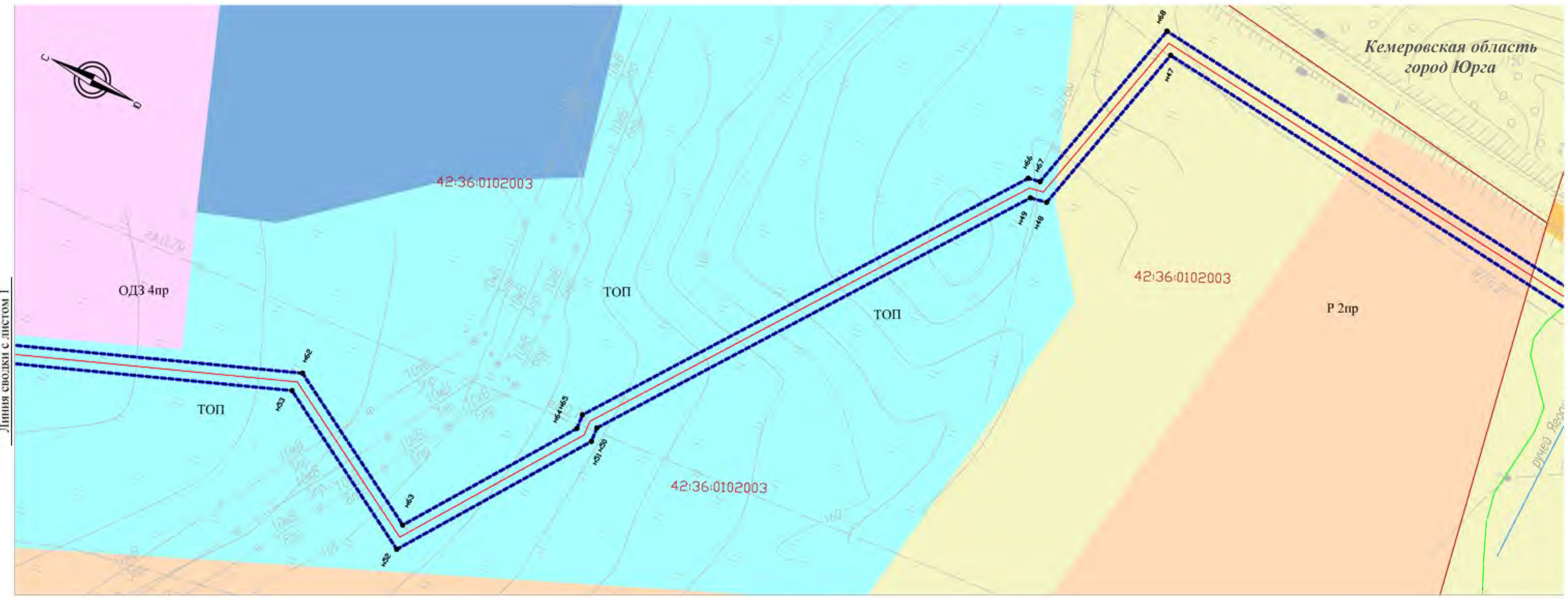
- ЗСХ 1** - земли сельскохозяйственного назначения с древесно-кустарниковой растительностью
 - ЗСН 5** - земли специального назначения для размещения военных и режимных объектов, с включением объектов общественно-деловой и жилой застройки, связанных с обеспечением данной зоны
- Границы**
- граница кадастрового квартала
 - кадастровый номер квартала
 - граница населенных пунктов

Схема расположения листов



Примечание: граница территории, в отношении которой осуществляется подготовка проекта планировки совпадает с границей зон планируемого размещения линейного объекта

МТСС/ЦВО/516-Г-ДПТ-ППТ1-Г1				
Строительство кабельной волоконно-оптической линии связи мультисервисной транспортной сети связи МО РФ в направлении: УС 516-Г - объект 84718, Кемеровская область				
Изм.	Кол.уч	Лист	Недок	Подп.
Разраб.	Семенова	Севастьян	Севастьян	22.08
ГИП	Есенов	Севастьян	Севастьян	22.08
Н.контр	Пикунов	Севастьян	Севастьян	22.08
Проект планировки территории Графическая часть				Стадия
				Р
				Лист
				1
				Листов
				12
Чертеж красных линий				СИБИРСКИЙ ФИЛИАЛ ПАО "ГИПРОСВЯЗЬ"



Условные обозначения

Положение о планировке территории

- устанавливаемые красные линии
- проектируемая кабельная волоконно-оптическая линия связи
- границы зоны планируемого размещения объекта капитального строительства федерального значения
- обозначение характерной точки границ красной линии

Территориальные зоны

- ТОП** - зона иного назначения, в соответствии с местными условиями (территория общего пользования)
- ОДЗ 4пр** - подзона для размещения объектов торгового, иного коммерческого назначения и объектов общественного питания
- П 2пр** - подзона рекреационного назначения - объектов отдыха, досуга и развлечений
- СХ 3** - подзона для размещения дач и коллективных садов с учреждениями и предприятиями повседневного использования, связанными с проживанием граждан, а также с объектами инженерной и транспортной инфраструктур
- ЖЗ 5** - подзона индивидуальной жилой застройки с учреждениями и предприятиями повседневного использования, связанными с проживанием граждан, а также объектами инженерной и транспортной инфраструктур
- П 3** - подзона рекреационного назначения - акватории
- ЗТ 1** - земли автомобильного транспорта, с включением объектов прилегающих территориальных зон с учетом соблюдения экологических и санитарно-гигиенических требований

ЗСХ 1

ЗСН 5

- земли сельскохозяйственного назначения с древесно-кустарниковой растительностью
- земли специального назначения для размещения военных и режимных объектов, с включением объектов общественно-деловой и жилой застройки, связанными с обеспечением данной зоны

Границы

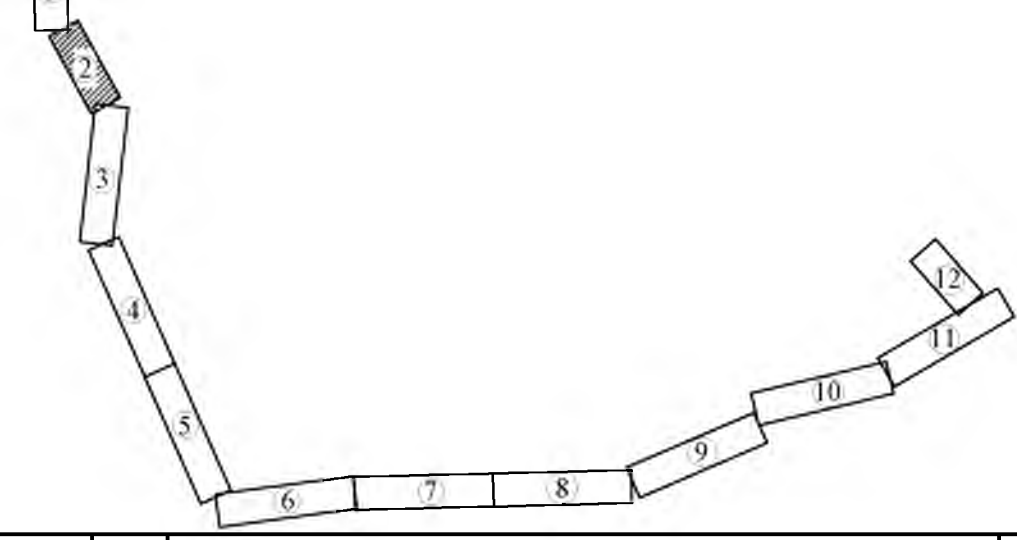
- 42:36:0102003 - граница кадастрового квартала
- граница населенных пунктов

М 1:1000

н76	661418,19	1264927,25	41,04	178°24'10"
н77	661377,17	1264928,39	81,69	178°24'10"
н78	661295,51	1264930,67	67,04	173°41'22"
н79	661228,88	1264938,04	6,04	90°0'0"
н80	661228,88	1264944,07	31,34	173°44'31"
н81	661197,73	1264947,49	95,32	161°8'56"
н82	661107,53	1264978,29	74,09	159°58'48"
н83	661037,92	1265003,65	73,98	160°8'11"
н84	660968,34	1265028,79	108,28	160°8'11"
н85	660866,50	1265065,58	45,05	70°6'21"
н86	660881,83	1265107,94	193,78	156°5'23"
н87	660704,69	1265186,48	220,06	156°3'39"
н88	660503,56	1265275,77	116,48	155°3'28"
н89	660397,94	1265324,89	12,88	184°47'54"
н90	660385,11	1265323,81	5,12	123°2'15"
н91	660382,31	1265328,11	17,11	163°1'55"
н92	660365,95	1265333,10	126,79	151°33'17"
н93	660254,46	1265393,49	111,80	156°4'19"
н94	660152,27	1265438,84	17,15	159°33'23"
н95	660136,20	1265444,83	148,63	159°33'23"
н96	659996,94	1265496,74	18,29	159°33'23"
н97	659979,81	1265503,13	147,49	153°43'24"
н98	659847,56	1265568,42	14,56	153°38'10"
н99	659834,51	1265574,89	64,21	160°39'20"
н100	659773,93	1265596,16	31,80	160°39'20"
н101	659743,92	1265606,69	37,58	160°39'20"
н102	659708,46	1265619,14	11,86	138°38'3"
н103	659699,56	1265626,98	13,03	121°52'48"
н104	659692,68	1265638,04	17,40	99°30'31"
н105	659689,80	1265655,21	113,90	81°43'19"
н106	659706,20	1265767,92	5,86	350°34'43"
н107	659711,99	1265766,96	705,65	81°56'4"
н108	659810,99	1266465,62	74,73	65°7'20"
н109	659842,43	1266533,42	81,47	135°25'2"
н110	659784,40	1266590,60	213,84	102°30'59"
н111	659738,06	1266799,36	200,54	76°3'14"
н112	659786,39	1266993,99		
Красная линия № 2				
н113	659789,69	1267007,23	201,58	76°2'51"
н114	659838,29	1267202,86	23,01	83°2'55"
н115	659841,08	1267225,70	23,38	179°25'58"
н116	659817,70	1267225,93	23,52	152°11'38"
н117	659796,90	1267236,90	33,70	121°3'6"
н118	659779,52	1267265,77	41,69	109°32'25"
н119	659765,58	1267305,05	29,54	101°52'38"
н120	659759,50	1267333,97	51,29	71°40'24"
н121	659775,62	1267382,66	54,18	76°2'27"
н122	659788,69	1267435,23	42,22	81°40'31"
н123	659794,80	1267477,01	101,22	74°54'6"

124	659821,17	1267574,73	26,47	107°12'53"
125	659813,34	1267600,02	741,13	80°54'3"
126	659930,54	1268331,82	89,71	66°38'43"
127	659966,10	1268414,18	640,10	48°43'17"
128	660388,39	1268895,22	216,51	98°25'36"
129	660356,66	1269109,39	137,57	81°43'1"
130	660376,48	1269245,52	402,45	65°21'57"
131	660544,23	1269611,34	244,96	41°56'51"
132	660726,43	1269775,09	129,75	41°56'15"
133	660822,94	1269861,80	154,65	311°54'54"
134	660926,25	1269746,72	4,26	218°7'45"
135	660922,90	1269744,09	6,00	308°7'45"
136	660926,60	1269739,37	10,67	38°7'45"
137	660935,00	1269745,96	167,07	131°54'54"
138	660823,39	1269870,28	135,09	221°56'25"
139	660722,91	1269780,00	246,87	221°56'54"
140	660539,30	1269614,98	404,56	245°21'57"
141	660370,67	1269247,24	139,31	261°43'1"
142	660350,60	1269109,38	214,61	278°25'36"
143	660382,05	1268897,09	638,27	228°43'17"
144	659960,97	1268417,42	91,40	246°38'43"
145	659924,74	1268333,51	743,28	260°54'3"
146	659807,19	1267599,58	26,14	287°12'53"
147	659814,93	1267574,62	99,84	254°54'6"
148	659788,92	1267478,23	42,28	261°40'31"
149	659782,80	1267436,39	53,65	256°2'27"
150	659769,86	1267384,33	52,68	251°40'24"
151	659753,29	1267334,32	31,57	281°52'38"
152	659759,79	1267303,43	42,69	289°32'25"
153	659774,07	1267263,19	35,98	301°3'6"
154	659792,62	1267232,37	26,64	332°11'38"
155	659816,19	1267219,94	18,12	359°25'58"
156	659834,31	1267219,76	15,93	263°2'55"
157	659832,38	1267203,95	199,02	256°2'58"
158	659784,40	1267010,80		

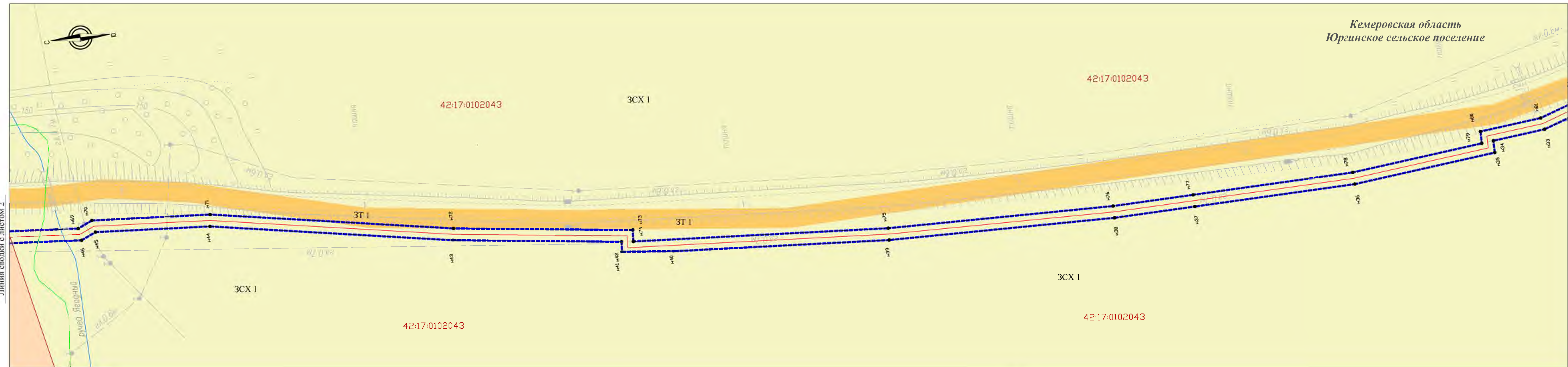
Схема расположения листов



Изм.	Кол.уч	Лист	№док	Подп.	Дата

МТСС/ЦВО/516-Г-ДПТ-ППТ1-Г1

Кемеровская область
Юргинское сельское поселение



Линия сводки с листом 2

Линия сводки с листом 4

М 1:1000

Условные обозначения

Положение о планировке территории

- устанавливаемые красные линии
- проектируемая кабельная волоконно-оптическая линия связи
- границы зоны планируемого размещения объекта капитального строительства федерального значения
- - обозначение характерной точки границ красной линии

Территориальные зоны

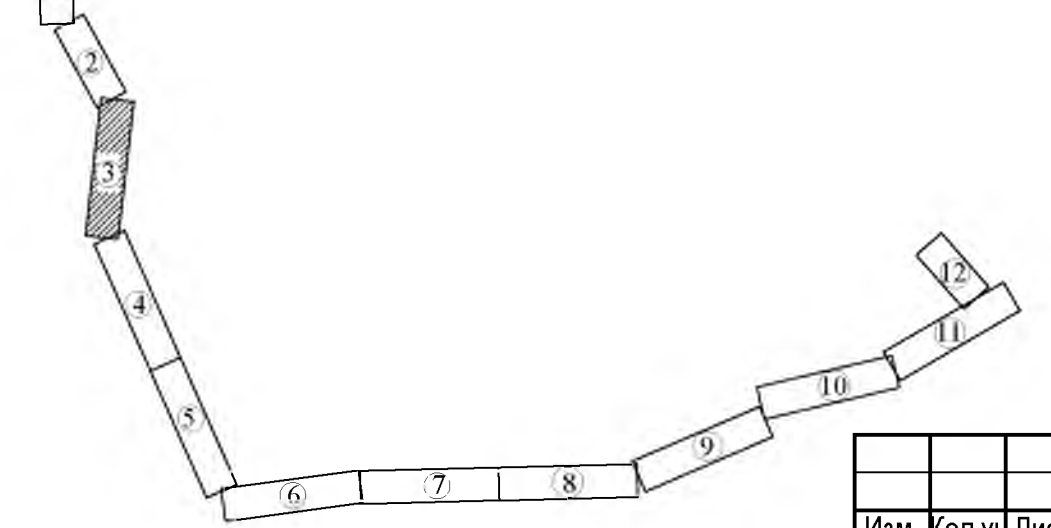
- ТОП** - зона иного назначения, в соответствии с местными условиями (территория общего пользования)
- ОДЗ 4пр** - подзона для размещения объектов торгового, иного коммерческого назначения и объектов общественного питания
- Р 2пр** - подзона рекреационного назначения - объектов отдыха, досуга и развлечений
- СХ 3** - подзона для размещения дач и коллективных садов с учреждениями и предприятиями повседневного использования, связанными с проживанием граждан, а также с объектами инженерной и транспортной инфраструктур
- ЖЗ 5** - подзона индивидуальной жилой застройки с учреждениями и предприятиями повседневного использования, связанными с проживанием граждан, а так же объектами инженерной и транспортной инфраструктур
- Р 3** - подзона рекреационного назначения - акватории
- ЗТ 1** - земли автомобильного транспорта, с включением объектов прилегающих территориальных зон с учетом соблюдения экологических и санитарно-гигиенических требований

- ЗСХ 1** - земли сельскохозяйственного назначения с древесно-кустарниковой растительностью
- ЗСН 5** - земли специального назначения для размещения военных и режимных объектов, с включением объектов общественно-деловой и жилой застройки, связанных с обеспечением данной зоны

Границы

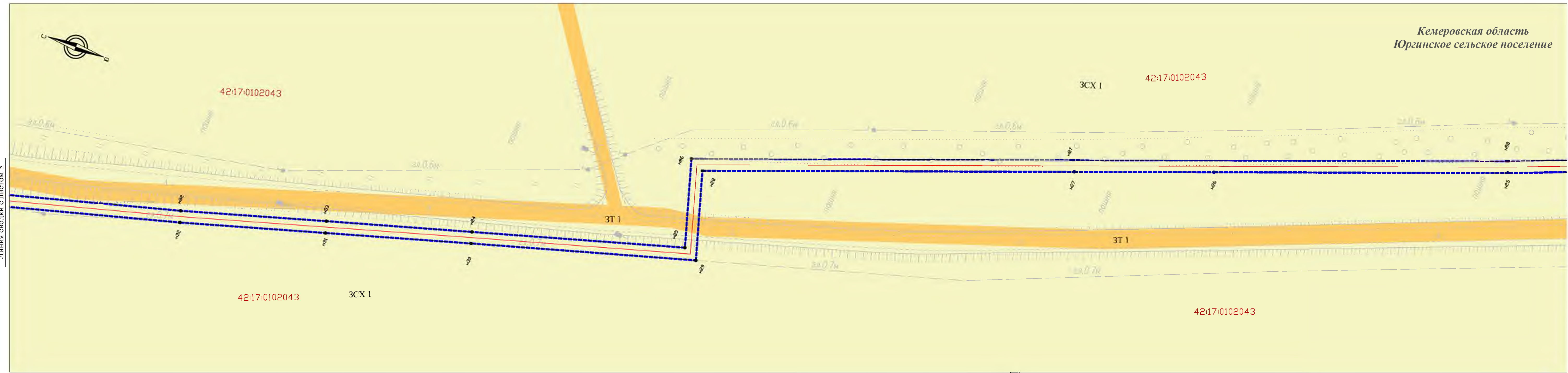
- 42:36:0102003 - граница кадастрового квартала
- 42:17:0102043 - кадастровый номер квартала
- граница населенных пунктов

Схема расположения листов



Изм.	Кол.уч	Лист	Недок	Подп.	Дата

МТСС/ЦВО/516-Г-ДПТ-ППТ1-Г1



Линия сводки с листом 3

Линия сводки с листом 5

М 1:1000

Условные обозначения

Положение о планировке территории

- устанавливаемые красные линии
- проектируемая кабельная волоконно-оптическая линия связи
- границы зоны планируемого размещения объекта капитального строительства федерального значения
- обозначение характерной точки границ красной линии

Территориальные зоны

- ЦОП** - зона иного назначения, в соответствии с местными условиями (территория общего пользования)
- ОДЗ 4пр** - подзона для размещения объектов торгового, иного коммерческого назначения и объектов общественного питания
- Р 2пр** - подзона рекреационного назначения - объектов отдыха, досуга и развлечений
- СХ 3** - подзона для размещения дач и коллективных садов с учреждениями и предприятиями повседневного использования, связанными с проживанием граждан, а также с объектами инженерной и транспортной инфраструктур
- ЖЗ 5** - подзона индивидуальной жилой застройки с учреждениями и предприятиями повседневного использования, связанными с проживанием граждан, а так же объектами инженерной и транспортной инфраструктур
- Р 3** - подзона рекреационного назначения - акватории
- ЗТ 1** - земли автомобильного транспорта, с включением объектов прилегающих территориальных зон с учетом соблюдения экологических и санитарно-гигиенических требований

- ЗСХ 1** - земли сельскохозяйственного назначения с древесно-кустарниковой растительностью
- ЗСН 5** - земли специального назначения для размещения военных и режимных объектов, с включением объектов общественно-деловой и жилой застройки, связанных с обеспечением данной зоны

Границы

- 42:36:0102003** - граница кадастрового квартала
- кадастровый номер квартала
- граница населенных пунктов

Схема расположения листов

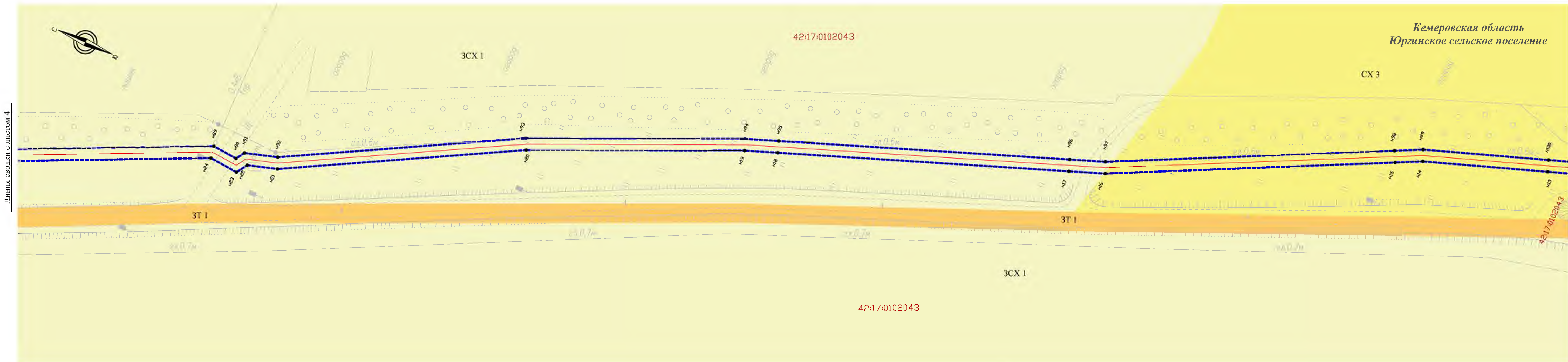


Изм.	Кол.уч	Лист	№док	Подп.	Дата

МТСС/ЦВО/516-Г-ДПТ-ППТ1-Г1

Линия сводки с листом 4

Линия сводки с листом 6



М 1:1000

Условные обозначения

Положение о планировке территории

- устанавливаемые красные линии
- проектируемая кабельная волоконно-оптическая линия связи
- границы зоны планируемого размещения объекта капитального строительства федерального значения
- обозначение характерной точки границ красной линии

Территориальные зоны

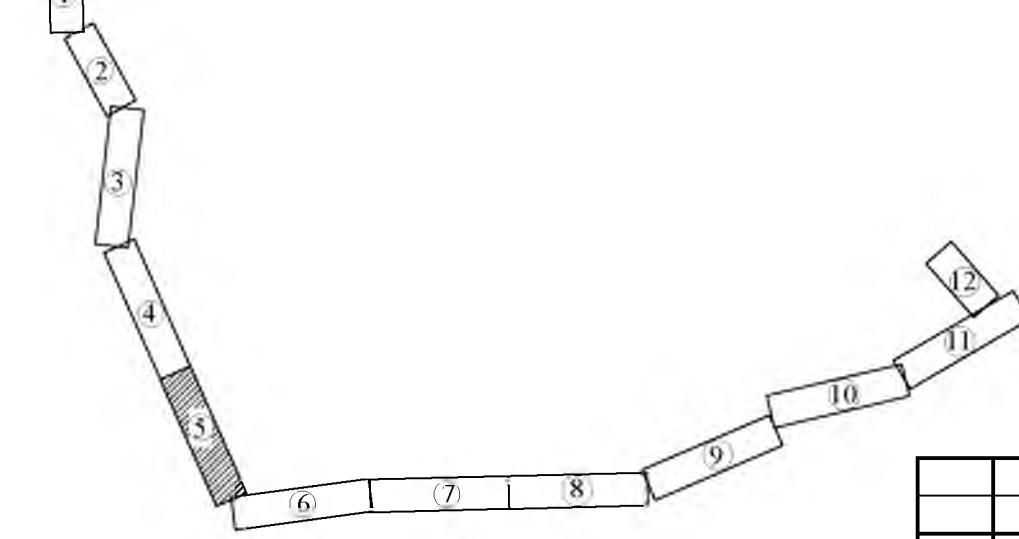
- ТОП** - зона иного назначения, в соответствии с местными условиями (территория общего пользования)
- ОДЗ 4пр** - подзона для размещения объектов торгового, иного коммерческого назначения и объектов общественного питания
- Р 2пр** - подзона рекреационного назначения - объектов отдыха, досуга и развлечений
- СХ 3** - подзона для размещения дач и коллективных садов с учреждениями и предприятиями повседневного использования, связанными с проживанием граждан, а также с объектами инженерной и транспортной инфраструктур
- ЖЗ 5** - подзона индивидуальной жилой застройки с учреждениями и предприятиями повседневного использования, связанными с проживанием граждан, а так же объектами инженерной и транспортной инфраструктур
- Р 3** - подзона рекреационного назначения - акватории
- ЗТ 1** - земли автомобильного транспорта, с включением объектов прилегающих территориальных зон с учетом соблюдения экологических и санитарно-гигиенических требований

- ЗСХ 1** - земли сельскохозяйственного назначения с древесно-кустарниковой растительностью
- ЗСН 5** - земли специального назначения для размещения военных и режимных объектов, с включением объектов общественно-деловой и жилой застройки, связанных с обеспечением данной зоны

Границы

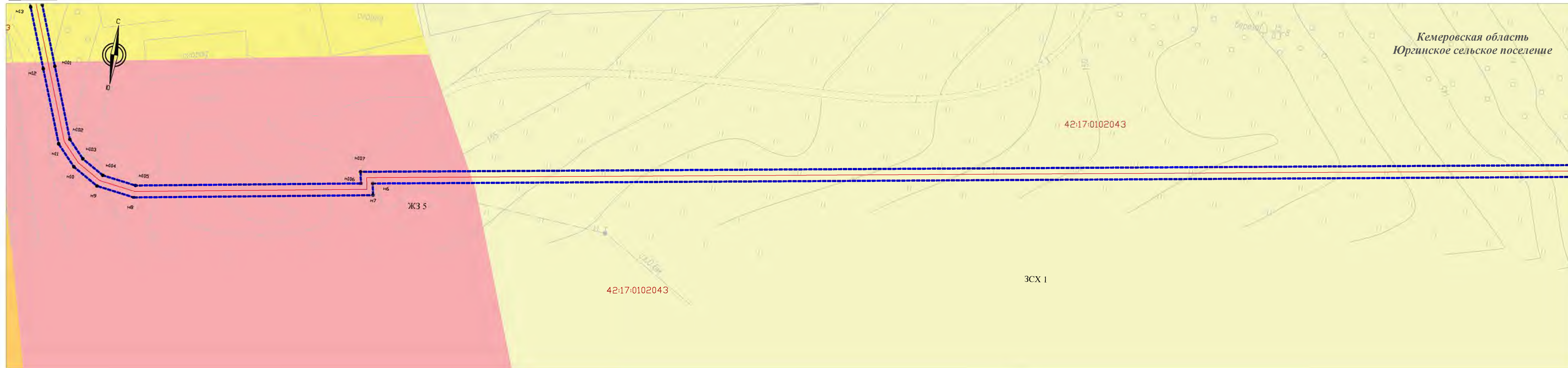
- 42:36:0102003** - граница кадастрового квартала
- кадастровый номер квартала
- граница населенных пунктов

Схема расположения листов



Изм.	Кол.уч	Лист	№док	Подп.	Дата

МТСС/ЦВО/516-Г-ДПТ-ППТ1-Г1



М 1:1000

Условные обозначения

Положение о планировке территории

- устанавливаемые красные линии
- проектируемая кабельная волоконно-оптическая линия связи
- границы зоны планируемого размещения объекта капитального строительства федерального значения
- обозначение характерной точки границ красной линии

Территориальные зоны

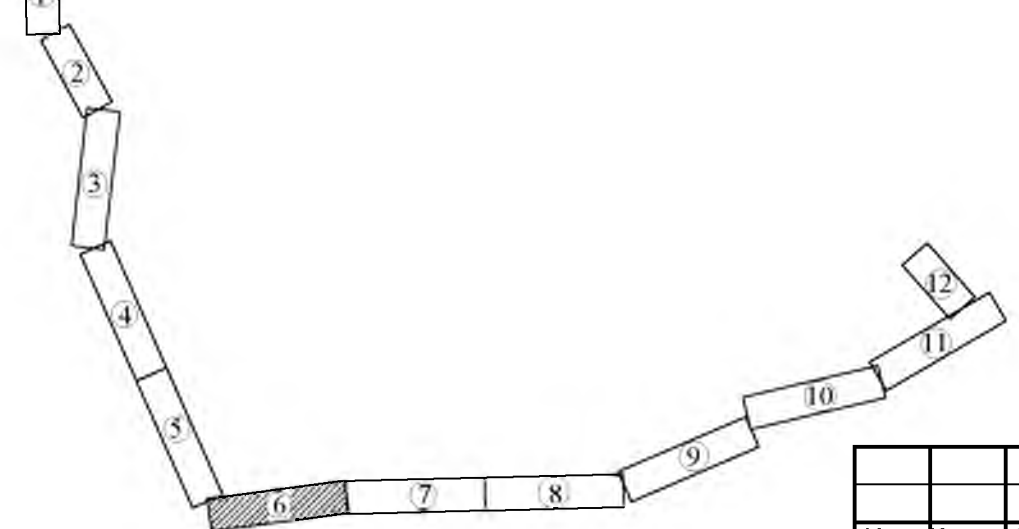
- ТОП** - зона иного назначения, в соответствии с местными условиями (территория общего пользования)
- ДЗ 4пр** - подзона для размещения объектов торгового, иного коммерческого назначения и объектов общественного питания
- Р 2пр** - подзона рекреационного назначения - объектов отдыха, досуга и развлечений
- СХ 3** - подзона для размещения дач и коллективных садов с учреждениями и предприятиями повседневногo использования, связанными с проживанием граждан, а также с объектами инженерной и транспортной инфраструктур
- ЖЗ 5** - подзона индивидуальной жилой застройки с учреждениями и предприятиями повседневногo использования, связанными с проживанием граждан, а также объектами инженерной и транспортной инфраструктур
- Р 3** - подзона рекреационного назначения - акватории
- ЗТ 1** - земли автомобильного транспорта, с включением объектов прилегающих территориальных зон с учетом соблюдения экологических и санитарно-гигиенических требований

- ЗСХ 1** - земли сельскохозяйственного назначения с древесно-кустарниковой растительностью
- ЗСН 5** - земли специального назначения для размещения военных и режимных объектов, с включением объектов общественно-деловой и жилой застройки, связанных с обеспечением данной зоны

Границы

- граница кадастрового квартала
- кадастровый номер квартала
- граница населенных пунктов

Схема расположения листов

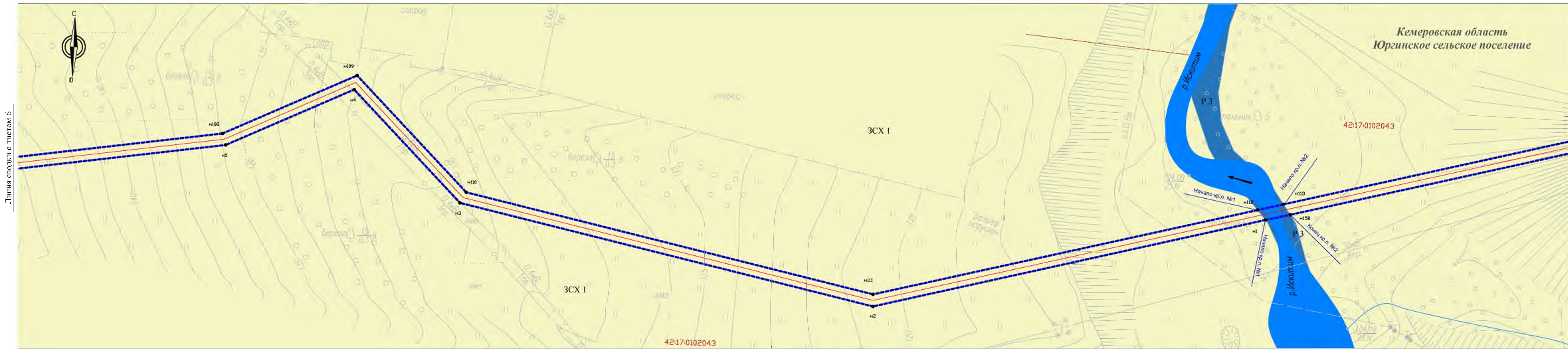


Изм.	Кол.уч	Лист	Недок	Подп.	Дата

МТСС/ЦВО/516-Г-ДПТ-ППТ1-Г1

Кемеровская область
Юргинское сельское поселение

Линия сводки с листом 6



Линия сводки с листом 8

М 1:1000

Условные обозначения

Положение о планировке территории

- устанавливаемые красные линии
- проектируемая кабельная волоконно-оптическая линия связи
- границы зоны планируемого размещения объекта капитального строительства федерального значения
- обозначение характерной точки границ красной линии

Территориальные зоны

- ТОП** - зона иного назначения, в соответствии с местными условиями (территория общего пользования)
- ОДЗ 4пр** - подзона для размещения объектов торгового, иного коммерческого назначения и объектов общественного питания
- Р 2пр** - подзона рекреационного назначения - объектов отдыха, досуга и развлечений
- СХ 3** - подзона для размещения дач и коллективных садов с учреждениями и предприятиями повседневного использования, связанными с проживанием граждан, а также с объектами инженерной и транспортной инфраструктур
- ЖЗ 5** - подзона индивидуальной жилой застройки с учреждениями и предприятиями повседневного использования, связанными с проживанием граждан, а так же объектами инженерной и транспортной инфраструктур
- Р 3** - подзона рекреационного назначения - акватории
- ЗТ 1** - земли автомобильного транспорта, с включением объектов прилегающих территориальных зон с учетом соблюдения экологических и санитарно-гигиенических требований
- ЗСХ 1** - земли сельскохозяйственного назначения с древесно-кустарниковой растительностью
- ЗСН 5** - земли специального назначения для размещения военных и режимных объектов, с включением объектов общественно-деловой и жилой застройки, связанными с обеспечением данной зоны

Границы

- граница кадастрового квартала
- кадастровый номер квартала
- граница населенных пунктов

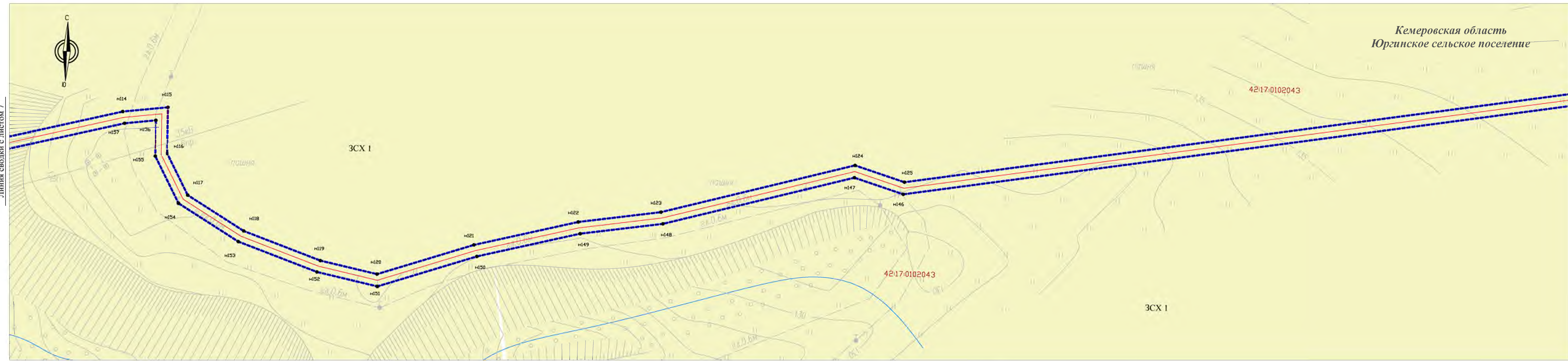
Схема расположения листов



Изм.	Кол.уч	Лист	Недок	Подп.	Дата

МТСС/ЦВО/516-Г-ДПТ-ППТ1-Г1

Кемеровская область
Юргинское сельское поселение



Линия сводки с листом 7

Линия сводки с листом 9

М 1:1000

Условные обозначения

Положение о планировке территории

- устанавливаемые красные линии
- проектируемая кабельная волоконно-оптическая линия связи
- границы зоны планируемого размещения объекта капитального строительства федерального значения
- обозначение характерной точки границ красной линии

Территориальные зоны

- ТОП** - зона иного назначения, в соответствии с местными условиями (территория общего пользования)
- ОДЗ 4пр** - подзона для размещения объектов торгового, иного коммерческого назначения и объектов общественного питания
- Р 2пр** - подзона рекреационного назначения - объектов отдыха, досуга и развлечений
- СХ 3** - подзона для размещения дач и коллективных садов с учреждениями и предприятиями повседневного использования, связанными с проживанием граждан, а также с объектами инженерной и транспортной инфраструктур
- ЖЗ 5** - подзона индивидуальной жилой застройки с учреждениями и предприятиями повседневного использования, связанными с проживанием граждан, а так же объектами инженерной и транспортной инфраструктур
- Р 3** - подзона рекреационного назначения - акватории
- ЗТ 1** - земли автомобильного транспорта, с включением объектов прилегающих территориальных зон с учетом соблюдения экологических и санитарно-гигиенических требований

- ЗСХ 1** - земли сельскохозяйственного назначения с древесно-кустарниковой растительностью
- ЗСН 5** - земли специального назначения для размещения военных и режимных объектов, с включением объектов общественно-деловой и жилой застройки, связанных с обеспечением данной зоны

Границы

- граница кадастрового квартала
- кадастровый номер квартала 42:36:0102003
- граница населенных пунктов

Схема расположения листов

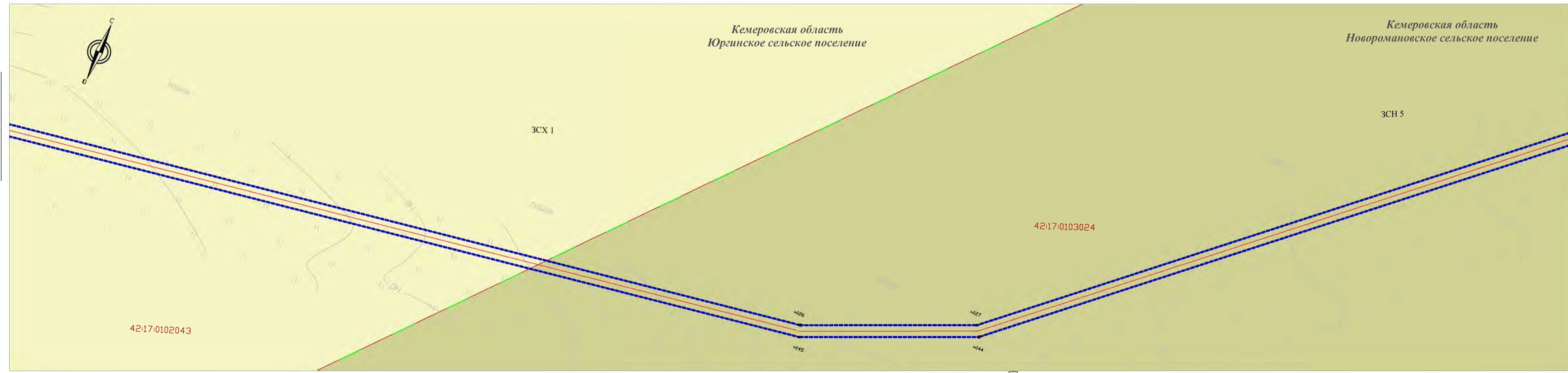


Изм.	Кол.уч	Лист	Недок	Подп.	Дата

МТСС/ЦВО/516-Г-ДПТ-ППТ1-Г1

Линия сводки с листом 8

Линия сводки с листом 10



Кемеровская область
Юргинское сельское поселение

Кемеровская область
Новоромановское сельское поселение

ЗСХ 1

ЗСН 5

42:17:0102043

42:17:0103024

И126

И127

И143

И144

М 1:1000

Условные обозначения

Положение о планировке территории

- устанавливаемые красные линии
- проектируемая кабельная волоконно-оптическая линия связи
- границы зоны планируемого размещения объекта капитального строительства федерального значения
- обозначение характерной точки границ красной линии

Территориальные зоны

- ТОП** - зона иного назначения, в соответствии с местными условиями (территория общего пользования)
- ОДЗ 4пр** - подзона для размещения объектов торгового, иного коммерческого назначения и объектов общественного питания
- Р 2пр** - подзона рекреационного назначения - объектов отдыха, досуга и развлечений
- СХ 3** - подзона для размещения дач и коллективных садов с учреждениями и предприятиями повседневного использования, связанными с проживанием граждан, а также с объектами инженерной и транспортной инфраструктур

- ЖЗ 5** - подзона индивидуальной жилой застройки с учреждениями и предприятиями повседневного использования, связанными с проживанием граждан, а также объектами инженерной и транспортной инфраструктур
- Р 3** - подзона рекреационного назначения - акватории
- ЗТ 1** - земли автомобильного транспорта, с включением объектов прилегающих территориальных зон с учетом соблюдения экологических и санитарно-гигиенических требований

- ЗСХ 1** - земли сельскохозяйственного назначения с древесно-кустарниковой растительностью
- ЗСН 5** - земли специального назначения для размещения военных и режимных объектов, с включением объектов общественно-деловой и жилой застройки, связанными с обеспечением данной зоны

Границы

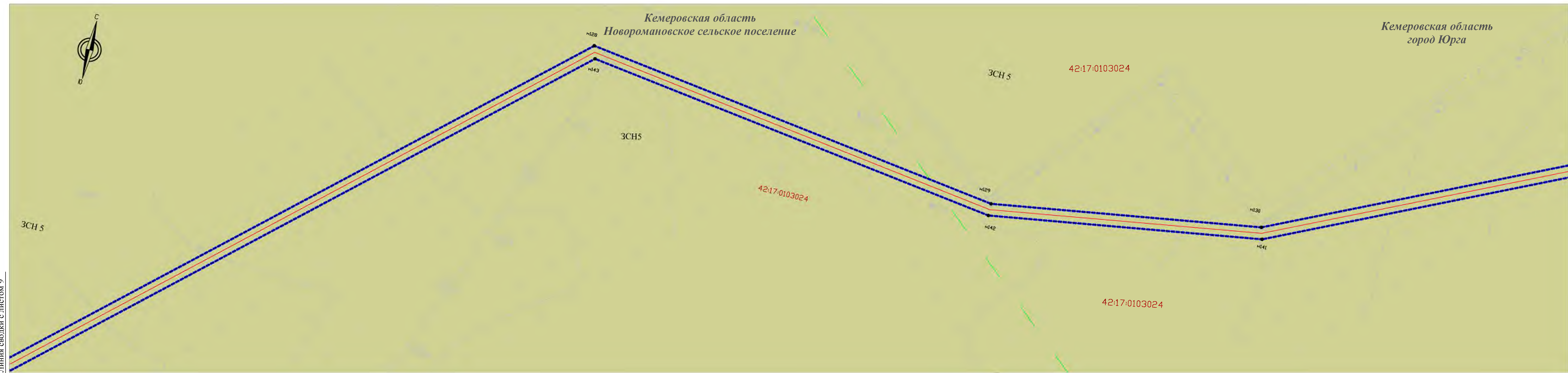
- 42:36:0102003 - граница кадастрового квартала
- граница кадастрового квартала
- граница населенных пунктов

Схема расположения листов



Изм.	Кол.уч	Лист	Недок	Подп.	Дата

МТСС/ЦВО/516-Г-ДПТ-ППТ1-Г1



Линия сводки с листом 9

Линия сводки с листом 11

М 1:1000

Условные обозначения

Положение о планировке территории

- устанавливаемые красные линии
- проектируемая кабельная волоконно-оптическая линия связи
- границы зоны планируемого размещения объекта капитального строительства федерального значения
- обозначение характерной точки границ красной линии

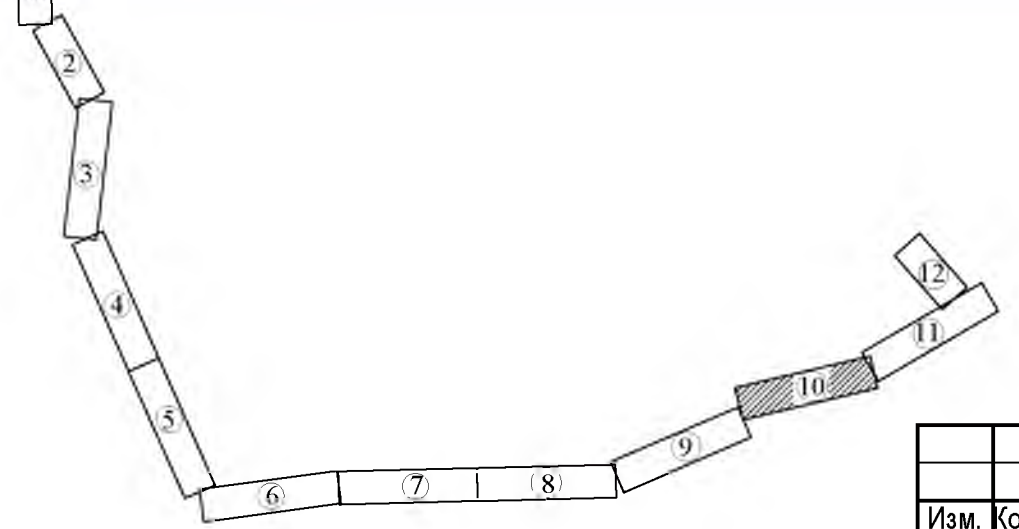
Территориальные зоны

- ТОП** - зона иного назначения, в соответствии с местными условиям (территория общего пользования)
- ОДЗ 4пр** - подзона для размещения объектов торгового, иного коммерческого назначения и объектов общественного питания
- Р 2пр** - подзона рекреационного назначения - объектов отдыха, досуга и развлечений
- СХ 3** - подзона для размещения дач и коллективных садов с учреждениями и предприятиями повседневного использования, связанными с проживанием граждан, а также с объектами инженерной и транспортной инфраструктур
- ЖЗ 5** - подзона индивидуальной жилой застройки с учреждениями и предприятиями повседневного использования, связанными с проживанием граждан, а так же объектами инженерной и транспортной инфраструктур
- Р 3** - подзона рекреационного назначения - акватории
- ЗТ 1** - земли автомобильного транспорта, с включением объектов прилегающих территориальных зон с учетом соблюдения экологических и санитарно-гигиенических требований
- ЗСХ 1** - земли сельскохозяйственного назначения с древесно-кустарниковой растительностью
- ЗСН 5** - земли специального назначения для размещения военных и режимных объектов, с включением объектов общественно-деловой и жилой застройки, связанными с обеспечением данной зоны

Границы

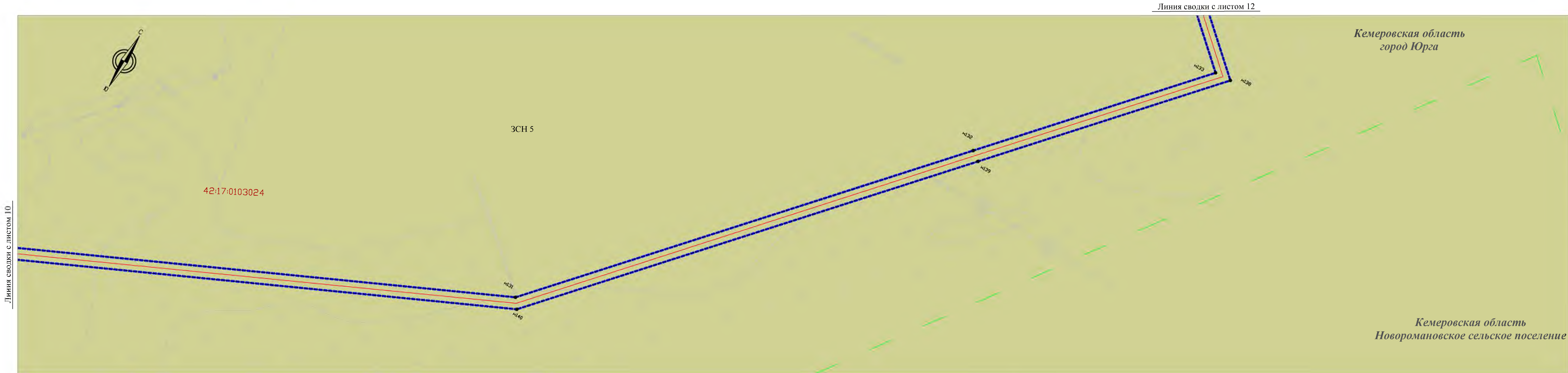
- 42:36:0102003 - граница кадастрового квартала
- 42:17:0103024 - кадастровый номер квартала
- граница населенных пунктов

Схема расположения листов



Изм.	Кол.уч	Лист	Недок	Подп.	Дата

МТСС/ЦВО/516-Г-ДПТ-ППТ1-Г1



Условные обозначения

Положение о планировке территории

- устанавливаемые красные линии
- проектируемая кабельная волоконно-оптическая линия связи
- границы зоны планируемого размещения объекта капитального строительства федерального значения
- обозначение характерной точки границ красной линии

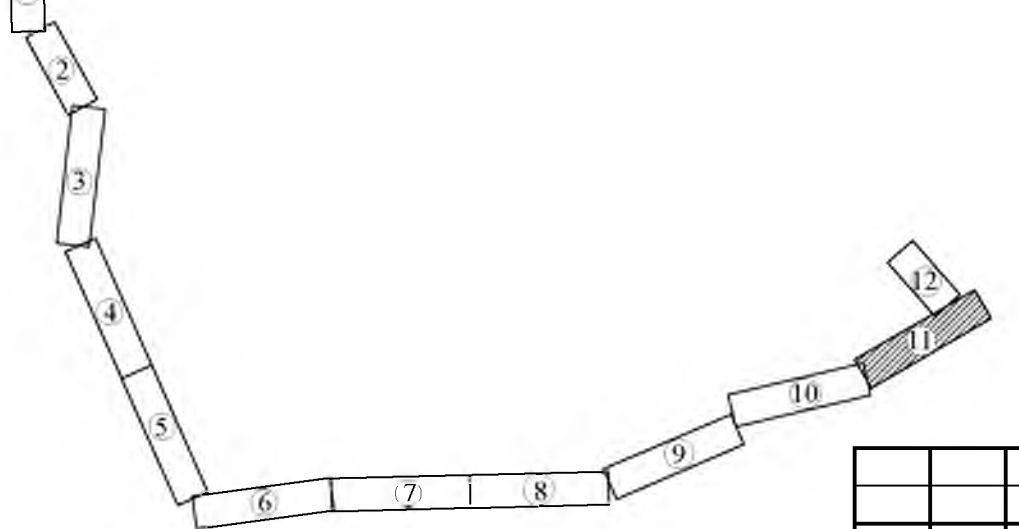
Территориальные зоны

- ТОП** - зона иного назначения, в соответствии с местными условиями (территория общего пользования)
- ОДЗ 4пр** - подзона для размещения объектов торгового, иного коммерческого назначения и объектов общественного питания
- Р 2пр** - подзона рекреационного назначения - объектов отдыха, досуга и развлечений
- СХ 3** - подзона для размещения дач и коллективных садов с учреждениями и предприятиями повседневного использования, связанными с проживанием граждан, а также с объектами инженерной и транспортной инфраструктур
- ЖЗ 5** - подзона индивидуальной жилой застройки с учреждениями и предприятиями повседневного использования, связанными с проживанием граждан, а так же объектами инженерной и транспортной инфраструктур
- Р 3** - подзона рекреационного назначения - акватории
- ЗТ 1** - земли автомобильного транспорта, с включением объектов прилегающих территориальных зон с учетом соблюдения экологических и санитарно-гигиенических требований
- ЗСХ 1** - земли сельскохозяйственного назначения с древесно-кустарниковой растительностью
- ЗСН 5** - земли специального назначения для размещения военных и режимных объектов, с включением объектов общественно-деловой и жилой застройки, связанных с обеспечением данной зоны

Границы

- 42:36:0102003 - граница кадастрового квартала
- кадастровый номер квартала
- граница населенных пунктов

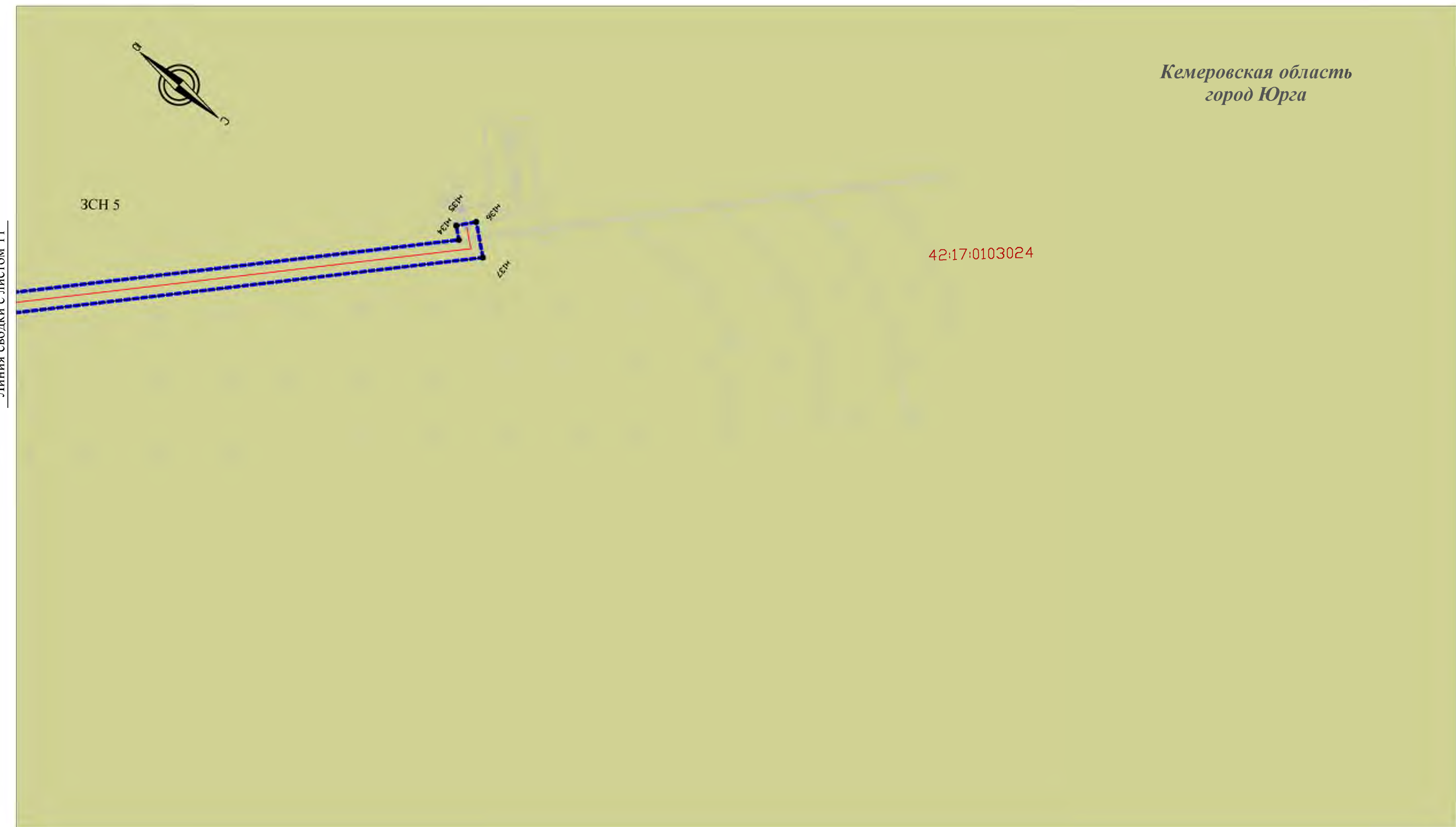
Схема расположения листов



Изм.	Кол.уч	Лист	Недок	Подп.	Дата

МТСС/ЦВО/516-Г-ДПТ-ППТ1-Г1

Линия сводки с листом П1



Кемеровская область
город Юрга

Условные обозначения

Положение о планировке территории

- устанавливаемые красные линии
- проектируемая кабельная волоконно-оптическая линия связи
- границы зоны планируемого размещения объекта капитального строительства федерального значения
- обозначение характерной точки границ красной линии

Границы

- граница кадастрового квартала
- 42:36:0102003 - кадастровый номер квартала
- граница населенных пунктов

Территориальные зоны

- ТОП** - зона иного назначения, в соответствии с местными условиям (территория общего пользования)
- ОДЗ 4пр** - подзона для размещения объектов торгового, иного коммерческого назначения и объектов общественного питания
- Р 2пр** - подзона рекреационного назначения - объектов отдыха, досуга и развлечений
- СХ 3** - подзона для размещения дач и коллективных садов с учреждениями и предприятиями повседневного использования, связанными с проживанием граждан, а также с объектами инженерной и транспортной инфраструктур
- ЖЗ 5** - подзона индивидуальной жилой застройки с учреждениями и предприятиями повседневного использования, связанными с проживанием граждан, а также объектами инженерной и транспортной инфраструктур
- Р 3** - подзона рекреационного назначения - акватории
- ЗТ 1** - земли автомобильного транспорта, с включением объектов прилегающих территориальных зон с учетом соблюдения экологических и санитарно-гигиенических требований
- ЗСН 5** - земли специального назначения для размещения военных и режимных объектов, с включением объектов общественно-деловой и жилой застройки, связанных с обеспечением данной зоны

Схема расположения листов



М 1:1000

Изм.	Кол.уч	Лист	№док	Подп.	Дата

МТСС/ЦВО/516-Г-ДПТ-ППТ1-Г1



Линия сводки с листом 2

Условные обозначения

Положение о планировке территории

- проектируемая кабельная волоконно-оптическая линия связи
- границы зоны планируемого размещения объекта капитального строительства федерального значения
- обозначение характерной точки границ зоны планируемого размещения объекта капитального строительства федерального значения

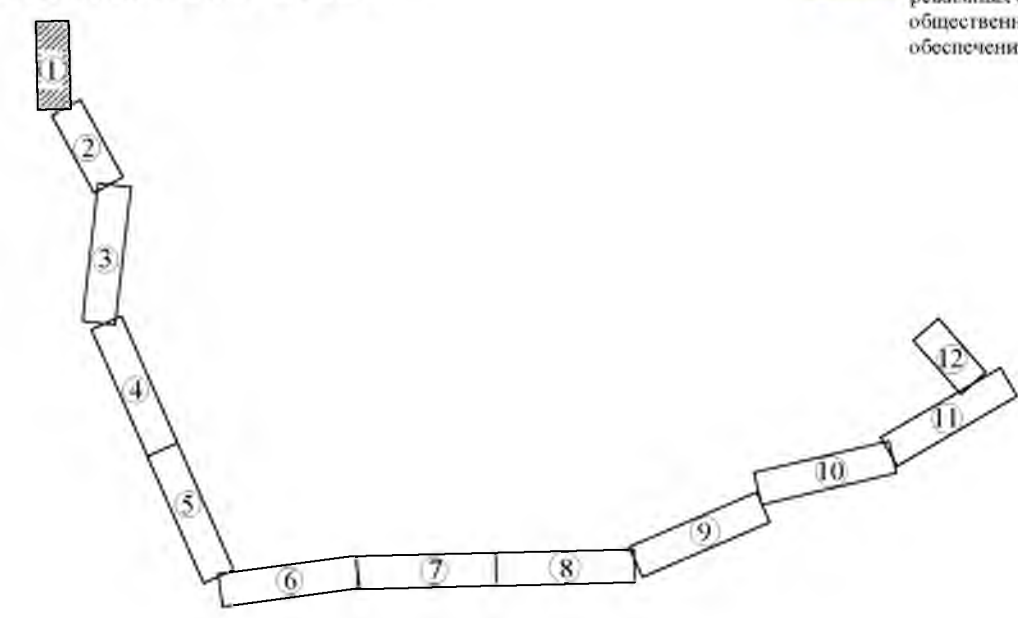
Границы

- граница кадастрового квартала
- 42:36:0102003 - кадастровый номер квартала
- граница населенных пунктов
- устанавливаемая охранная зона кабельной волоконно-оптической линии связи

Территориальные зоны

- ТОП** - зона иного назначения, в соответствии с местными условиями (территория общего пользования)
- ОДЗ 4пр** - подзона для размещения объектов торгового, иного коммерческого назначения и объектов общественного питания
- Р 2пр** - подзона рекреационного назначения - объектов отдыха, досуга и развлечений
- СХ 3** - подзона для размещения дач и коллективных садов с учреждениями и предприятиями повседневного использования, связанными с проживанием граждан, а также с объектами инженерной и транспортной инфраструктур
- ЖЗ 5** - подзона индивидуальной жилой застройки с учреждениями и предприятиями повседневного использования, связанными с проживанием граждан, а так же объектами инженерной и транспортной инфраструктур
- Р 3** - подзона рекреационного назначения - акватории
- ЗТ 1** -земли автомобильного транспорта, с включением объектов прилегающих территориальных зон с учетом соблюдения экологических и санитарно-гигиенических требований
- ЗСХ 1** - земли сельскохозяйственного назначения с древесно-кустарниковой растительностью
- ЗСН 5** -земли специального назначения для размещения военных и резидентных объектов, с включением объектов общественно-деловой и жилой застройки, связанных с обеспечением данной зоны

Схема расположения листов



Примечание - границы территории, в отношении которой осуществляется подготовка проекта планировки совпадает с границей зон планируемого размещения линейного объекта

М 1:1000

МТСС/ЦВО/516-Г-ДПТ-ППТ1-Г2					
Строительство кабельной волоконно-оптической линии связи мультисервисной транспортной сети связи МО РФ в направлении: УС 516-Г - объект 84718, Кемеровская область					
Изм.	Кол.уч	Лист	Недок	Подп.	Дата
Разраб.	Семенова	Сева			22.08
ГИП	Есеннов				22.08
Н.контр	Пиунов				22.08
Проект планировки территории Графическая часть				Стадия	Лист
Чертёж границ зон планируемого размещения линейного объекта				Р	1
				Листов	12
				СИБИРСКИЙ ФИЛИАЛ ПАО "ГИПРОСВЯЗЬ"	



Условные обозначения

Положение о планировке территории

- проектируемая кабельная волоконно-оптическая линия связи
- границы зоны планируемого размещения объекта капитального строительства федерального значения
- обозначение характерной точки границ зоны планируемого размещения объекта капитального строительства федерального значения

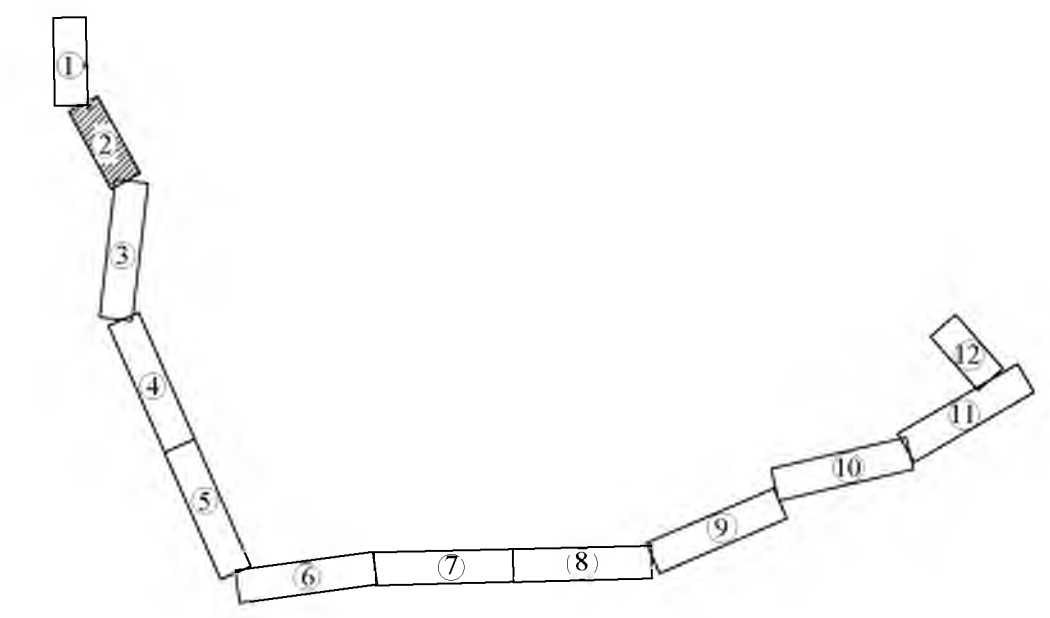
Границы

- граница кадастрового квартала
- 42:36:0102003 - кадастровый номер квартала
- граница населенных пунктов
- устанавливаемая охранная зона кабельной волоконно-оптической линии связи

Территориальные зоны

- ТОП** - зона иного назначения, в соответствии с местными условиями (территория общего пользования)
- ОДЗ 4пр** - подзона для размещения объектов торгового, иного коммерческого назначения и объектов общественного питания
- Р 2пр** - подзона рекреационного назначения - объектов отдыха, досуга и развлечений
- СХ 3** - подзона для размещения дач и коллективных садов с учреждениями и предприятиями повседневно использования, связанными с проживанием граждан, а также с объектами инженерной и транспортной инфраструктур
- ЖЗ 5** - подзона индивидуальной жилой застройки с учреждениями и предприятиями повседневно использования, связанными с проживанием граждан, а так же объектами инженерной и транспортной инфраструктур
- Р 3** - подзона рекреационного назначения - акватории
- ЗТ 1** - земли автомобильного транспорта, с включением объектов прилегающих территориальных зон с учетом соблюдения экологических и санитарно-гигиенических требований
- ЗСХ 1** - земли сельскохозяйственного назначения с древесно-кустарниковой растительностью
- ЗСН 5** - земли специального назначения для размещения военных и режимных объектов, с включением объектов общественно-деловой и жилой застройки, связанных с обеспечением данной зоны

Схема расположения листов




М 1:1000

Изм.	Кол.уч	Лист	№док	Подп.	Дата

МТСС/ЦВО/516-Г-ДПТ-ППТ1-Г2

Линия сводки с листом 2



Линия сводки с листом 4

Условные обозначения

Положение о планировке территории

- проектируемая кабельная волоконно-оптическая линия связи
- границы зоны планируемого размещения объекта капитального строительства федерального значения
- обозначение характерной точки границ зоны планируемого размещения объекта капитального строительства федерального значения

Территориальные зоны

- ТОП** - зона иного назначения, в соответствии с местными условиями (территория общего пользования)
- ОДЗ 4пр** - подзона для размещения объектов торгового, иного коммерческого назначения и объектов общественного питания
- Р 2пр** - подзона рекреационного назначения - объектов отдыха, досуга и развлечений
- СХ 3** - подзона для размещения дач и коллективных садов с учреждениями и предприятиями повседневного использования, связанными с проживанием граждан, а также с объектами инженерной и транспортной инфраструктур

- ЖЗ 5** - подзона индивидуальной жилой застройки с учреждениями и предприятиями повседневного использования, связанными с проживанием граждан, а также объектами инженерной и транспортной инфраструктур
- Р 3** - подзона рекреационного назначения - акватории
- ЗТ 1** - земли автомобильного транспорта, с включением объектов прилегающих территориальных зон с учетом соблюдения экологических и санитарно-гигиенических требований

- ЗСХ 1** - земли сельскохозяйственного назначения с древесно-кустарниковой растительностью
- ЗСН 5** - земли специального назначения для размещения военных и режимных объектов, с включением объектов общественно-деловой и жилой застройки, связанных с обеспечением данной зоны

Границы

- граница кадастрового квартала
- кадастровый номер квартала
- граница населенных пунктов
- устанавливаемая охранная зона кабельной волоконно-оптической линии связи

Схема расположения листов



Изм.	Кол.уч	Лист	№док	Подп.	Дата

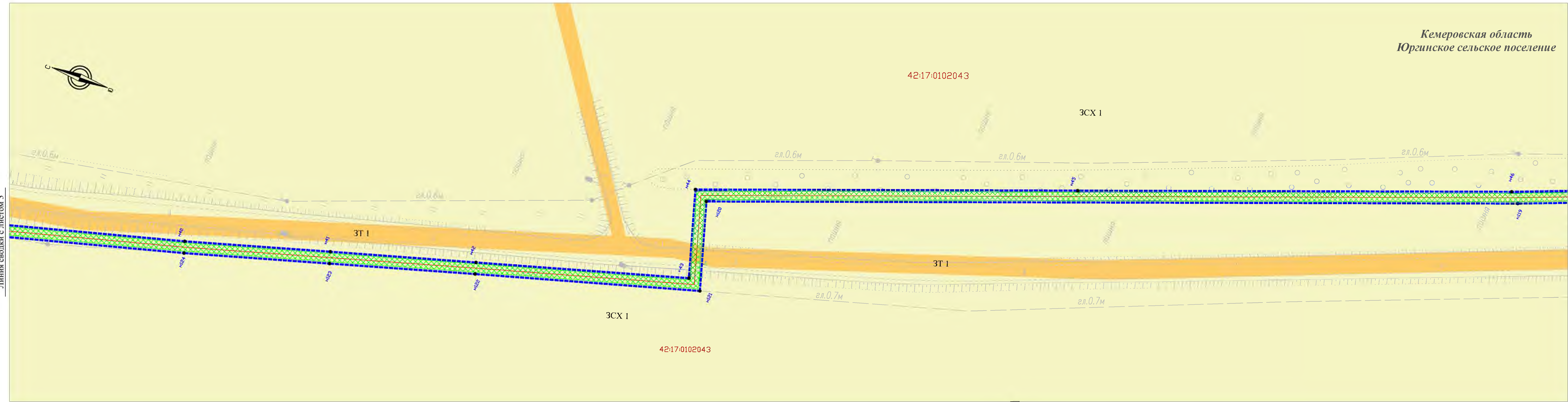
МТСС/ЦВО/516-Г-ДПТ-ППТ1-Г2

М 1:1000

Лист
3

Линия сводки с листом 3

Линия сводки с листом 5



Условные обозначения

Положение о планировке территории

- проектируемая кабельная волоконно-оптическая линия связи
- границы зоны планируемого размещения объекта капитального строительства федерального значения
- обозначение характерной точки границ зоны планируемого размещения объекта капитального строительства федерального значения

Территориальные зоны

- ТОП** - зона иного назначения, в соответствии с местными условиями (территория общего пользования)
- ДДЗ 4пр** - подзона для размещения объектов торгового, иного коммерческого назначения и объектов общественного питания
- Р 2пр** - подзона рекреационного назначения - объектов отдыха, досуга и развлечений
- СХ 3** - подзона для размещения дач и коллективных садов с учреждениями и предприятиями повседневного использования, связанными с проживанием граждан, а также с объектами инженерной и транспортной инфраструктур
- ЖЗ 5** - подзона индивидуальной жилой застройки с учреждениями и предприятиями повседневного использования, связанными с проживанием граждан, а так же объектами инженерной и транспортной инфраструктур
- Р 3** - подзона рекреационного назначения - акватории
- ЗТ 1** - земли автомобильного транспорта, с включением объектов прилегающих территориальных зон с учетом соблюдения экологических и санитарно-гигиенических требований

- ЗСХ 1** - земли сельскохозяйственного назначения с древесно-кустарниковой растительностью
- ЗСН 5** - земли специального назначения для размещения военных и режимных объектов, с включением объектов общественно-деловой и жилой застройки, связанных с обеспечением данной зоны

Границы

- граница кадастрового квартала
- граница кадастрового квартала
- граница населенных пунктов
- устанавливаемая охранная зона кабельной волоконно-оптической линии связи

Схема расположения листов

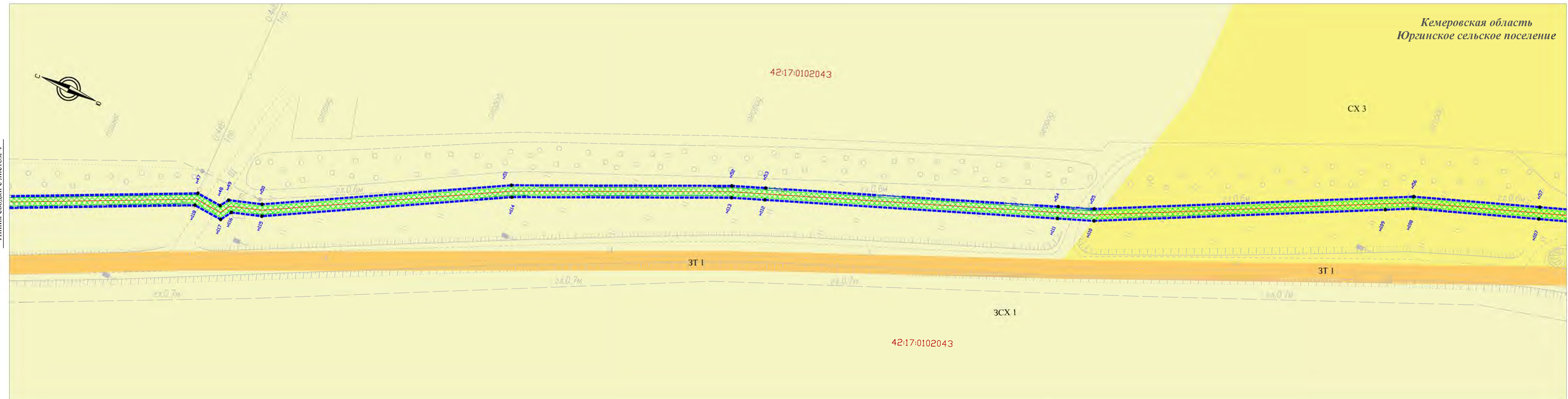


Изм.	Кол.уч	Лист	№док	Подп.	Дата

МТСС/ЦВО/516-Г-ДПТ-ППТ1-Г2

М 1:1000

Линия сводки с листом 4



Линия сводки с листом 6

Условные обозначения

Положение о планировке территории

- проектируемая кабельная волоконно-оптическая линия связи
- границы зоны планируемого размещения объекта капитального строительства федерального значения
- обозначение характерной точки границ зоны планируемого размещения объекта капитального строительства федерального значения

Территориальные зоны

- ТОП** - зона иного назначения, в соответствии с местными условиями (территория общего пользования)
- ОДЗ** - подзона для размещения объектов торгового, иного коммерческого назначения и объектов общественного питания
- Р 2пр** - подзона рекреационного назначения - объектов отдыха, досуга и развлечений
- СХ 3** - подзона для размещения дач и коллективных садов с учреждениями и предприятиями повседневно использования, связанными с проживающими гражданами, а также с объектами инженерной и транспортной инфраструктур

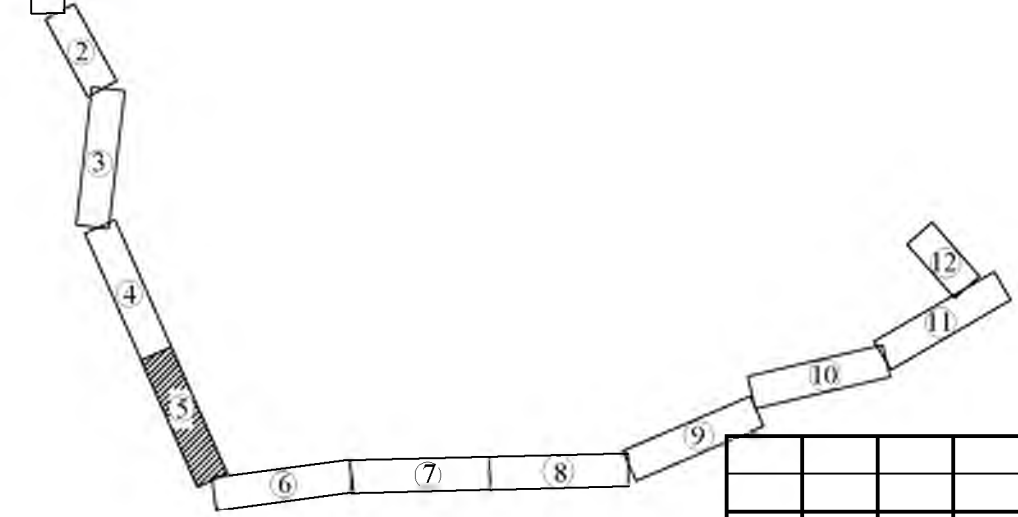
- ЖЗ 5** - подзона индивидуальной жилой застройки с учреждениями и предприятиями повседневно использования, связанными с проживающими гражданами, а так же объектами инженерной и транспортной инфраструктур
- Р 3** - подзона рекреационного назначения - акватории
- ЗТ 1** - земли автомобильного транспорта, с включением объектов прилегающих территориальных зон с учетом соблюдения экологических и санитарно-гигиенических требований

- ЗСХ 1** - земли сельскохозяйственного назначения с древесно-кустарниковой растительностью
- ЗСХ 5** - земли специального назначения для размещения военных и режимных объектов, с включением объектов общественно-деловой и жилой застройки, связанных с обеспечением данной зоны

Границы

- 42:36:0102003** - граница кадастрового квартала
- кадастровый номер квартала
- граница населенных пунктов
- устанавливаемая охранная зона кабельной волоконно-оптической линии связи

Схема расположения листов



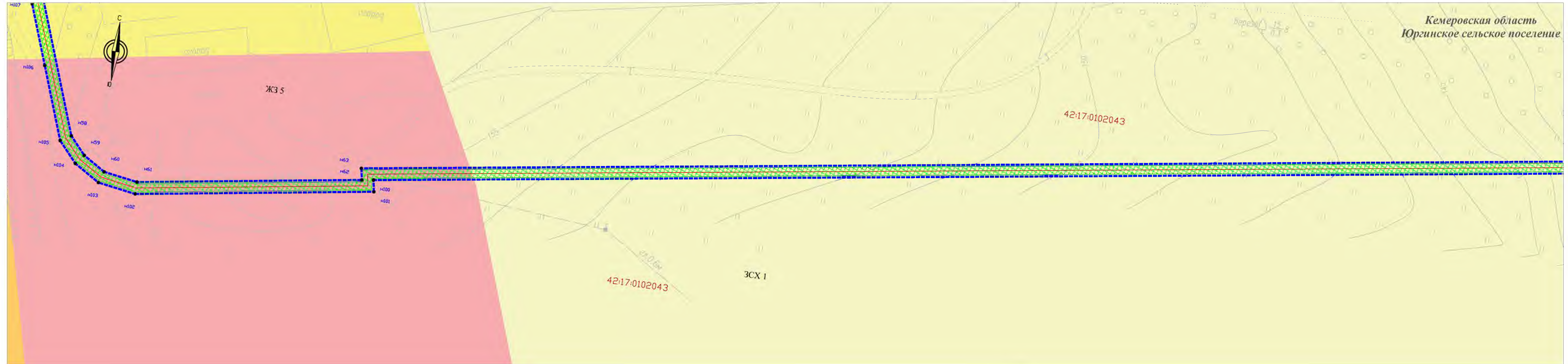
Изм.	Кол.уч	Лист	Недок	Подп.	Дата

МТСС/ЦВО/516-Г-ДПТ-ППТ1-Г2

М 1:1000

Лист
5

Линия сводки с листом 5



М 1:1000

Условные обозначения

Положение о планировке территории

- проектируемая кабельная волоконно-оптическая линия связи
- границы зоны планируемого размещения объекта капитального строительства федерального значения
- обозначение характерной точки границ зоны планируемого размещения объекта капитального строительства федерального значения

Территориальные зоны

- ТОП** - зона иного назначения, в соответствии с местными условиями (территория общего пользования)
- ОДЗ 4пр** - подзона для размещения объектов торгового, иного коммерческого назначения и объектов общественного питания
- Р 2пр** - подзона рекреационного назначения - объектов отдыха, досуга и развлечений
- СХ 3** - подзона для размещения дач и коллективных садов с учреждениями и предприятиями повседневного использования, связанными с проживанием граждан, а также с объектами инженерной и транспортной инфраструктур

- ЖЗ 5** - подзона индивидуальной жилой застройки с учреждениями и предприятиями повседневного использования, связанными с проживанием граждан, а также объектами инженерной и транспортной инфраструктур
- Р 3** - подзона рекреационного назначения - акватории
- ЗТ 1** - земли автомобильного транспорта, с включением объектов прилегающих территориальных зон с учетом соблюдения экологических и санитарно-гигиенических требований

- ЗСХ 1** - земли сельскохозяйственного назначения с древесно-кустарниковой растительностью
- ЗСН 5** - земли специального назначения для размещения военных и режимных объектов, с включением объектов общественно-деловой и жилой застройки, связанных с обеспечением данной зоны

Границы

- граница кадастрового квартала
- 42:36:0102003** - кадастровый номер квартала
- граница населенных пунктов
- устанавливаемая охранная зона кабельной волоконно-оптической линии связи

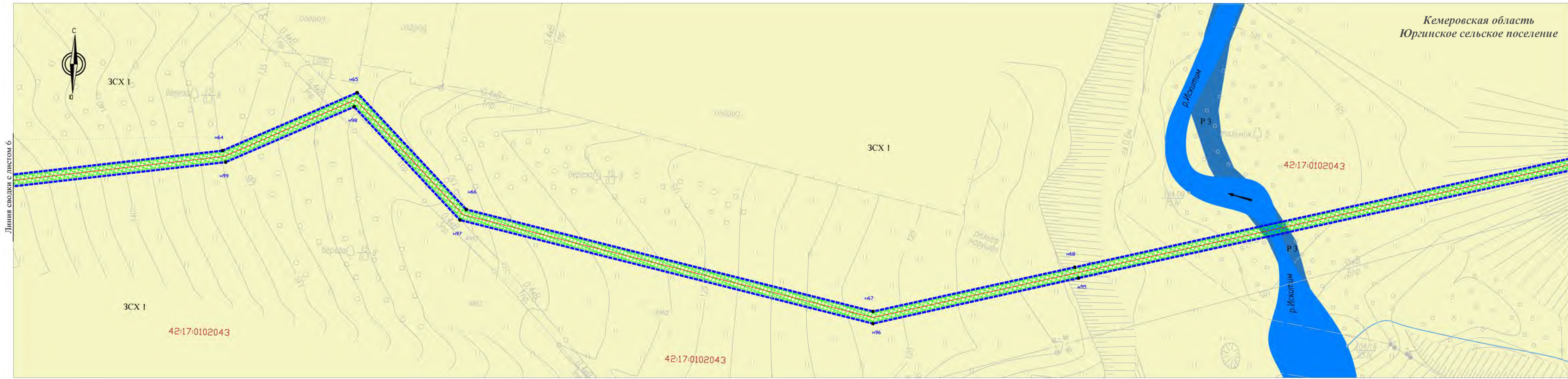
Схема расположения листов



М 1:1000

Изм.	Кол.уч	Лист	Недок	Подп.	Дата

МТСС/ЦВО/516-Г-ДПТ-ППТ1-Г2



Линия сводки с листом 6

Линия сводки с листом 8

Условные обозначения

Положение о планировке территории

- проектируемая кабельная волоконно-оптическая линия связи
- границы зоны планируемого размещения объекта капитального строительства федерального значения
- обозначение характерной точки границ зоны планируемого размещения объекта капитального строительства федерального значения

Территориальные зоны

- ТООП - зона иного назначения, в соответствии с местными условиями (территория общего пользования)
- ОДЗ 4пр - подзона для размещения объектов торгового, иного коммерческого назначения и объектов общественного питания
- Р 2пр - подзона рекреационного назначения - объектов отдыха, досуга и развлечений
- СХ 3 - подзона для размещения дач и коллективных садов с учреждениями и предприятиями повседневного использования, связанными с проживанием граждан, а также с объектами инженерной и транспортной инфраструктур
- ЖЗ 5 - подзона индивидуальной жилой застройки с учреждениями и предприятиями повседневного использования, связанными с проживанием граждан, а так же объектами инженерной и транспортной инфраструктур
- Р 3 - подзона рекреационного назначения - акватории
- ЗТ 1 - земли автомобильного транспорта, с включением объектов прилегающих территориальных зон с учетом соблюдения экологических и санитарно-гигиенических требований

- ЗСХ 1 - земли сельскохозяйственного назначения с древесно-кустарниковой растительностью
- ЗСН 5 - земли специального назначения для размещения военных и режимных объектов, с включением объектов общественно-деловой и жилой застройки, связанных с обеспечением данной зоны

Границы

- 42:36:0102003 - граница кадастрового квартала
- кадастровый номер квартала
- граница населенных пунктов
- устанавливаемая охранная зона кабельной волоконно-оптической линии связи

Схема расположения листов



Изм.	Кол.уч	Лист	№док	Подп.	Дата

МТСС/ЦВО/516-Г-ДПТ-ППТ1-Г2

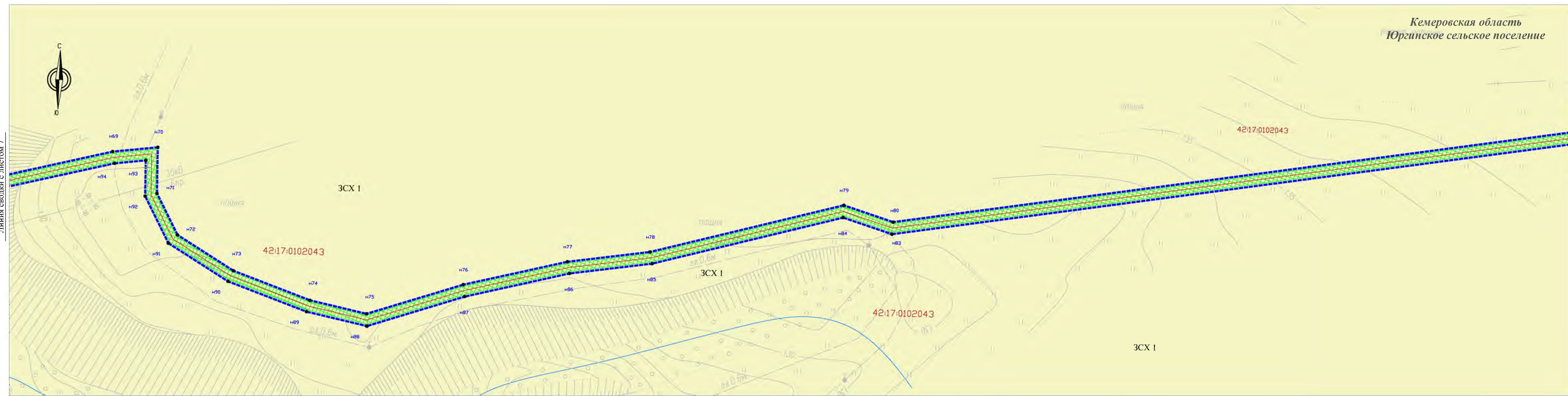
М 1:1000

Лист

7

Линия сводки с листом 7

Линия сводки с листом 9



Условные обозначения

Положение о планировке территории

- проектируемая кабельная волоконно-оптическая линия связи
- границы зоны планируемого размещения объекта капитального строительства федерального значения
- обозначение характерной точки границ зоны планируемого размещения объекта капитального строительства федерального значения

Территориальные зоны

- ТОП** - зона иного назначения, в соответствии с местными условиями (территория общего пользования)
- ОДЗ 4пр** - подзона для размещения объектов торгового, иного коммерческого назначения и объектов общественного питания
- Р 2пр** - подзона рекреационного назначения - объектов отдыха, досуга и развлечений
- СХ 3** - подзона для размещения дач и коллективных садов с учреждениями и предприятиями повседневного использования, связанными с проживанием граждан, а также с объектами инженерной и транспортной инфраструктур
- ЖЗ 5** - подзона индивидуальной жилой застройки с учреждениями и предприятиями повседневного использования, связанными с проживанием граждан, а так же объектами инженерной и транспортной инфраструктур
- Р 3** - подзона рекреационного назначения - акватории
- ЗТ 1** - земли автомобильного транспорта, с включением объектов прилегающих территориальных зон с учетом соблюдения экологических и санитарно-гигиенических требований
- ЗСХ 1** - земли сельскохозяйственного назначения с древесно-кустарниковой растительностью
- ЗСХ 5** - земли специального назначения для размещения военных и режимных объектов, с включением объектов общественно-деловой и жилой застройки, связанных с обеспечением данной зоны

Границы

- граница кадастрового квартала
- кадастровый номер квартала
- граница населенных пунктов
- устанавливаемая охранная зона кабельной волоконно-оптической линии связи

Схема расположения листов

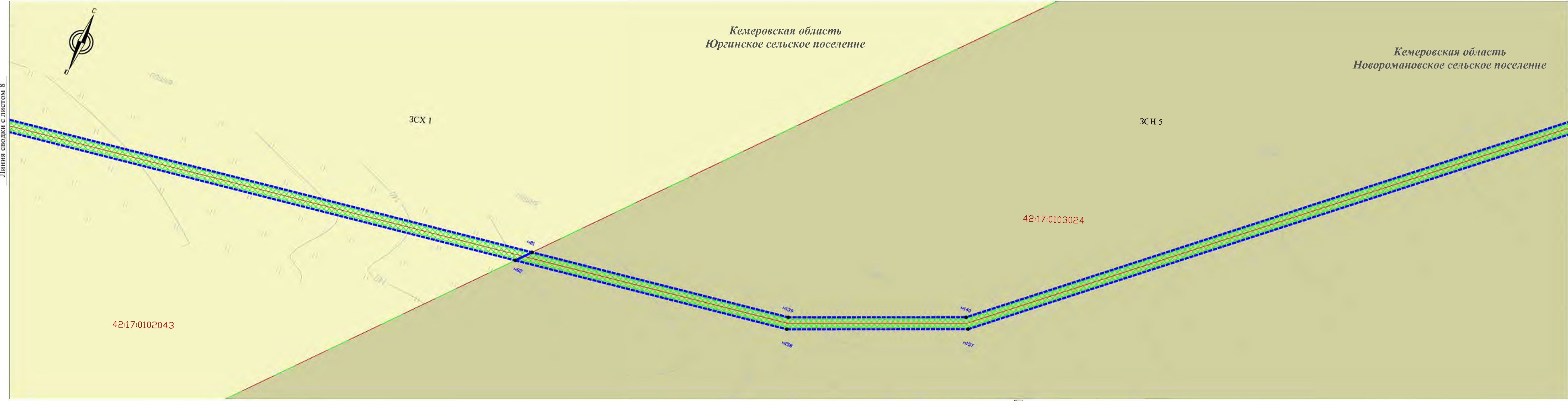


Изм.	Кол.уч	Лист	№док	Подп.	Дата

МТСС/ЦВО/516-Г-ДПТ-ППТ1-Г2

М 1:1000

Лист
8



Условные обозначения

Положение о планировке территории

- проектируемая кабельная волоконно-оптическая линия связи
- границы зоны планируемого размещения объекта капитального строительства федерального значения
- обозначение характерной точки границ зоны планируемого размещения объекта капитального строительства федерального значения

Территориальные зоны

- ТОП** - зона иного назначения, в соответствии с местными условиями (территория общего пользования)
- ОДЗ 4пр** - подзона для размещения объектов торгового, иного коммерческого назначения и объектов общественного питания
- Р 2пр** - подзона рекреационного назначения - объектов отдыха, досуга и развлечений
- СХ 3** - подзона для размещения дач и коллективных садов с учреждениями и предприятиями повседневного использования, связанными с проживанием граждан, а также с объектами инженерной и транспортной инфраструктур
- ЖЗ 5** - подзона индивидуальной жилой застройки с учреждениями и предприятиями повседневного использования, связанными с проживанием граждан, а так же объектами инженерной и транспортной инфраструктур
- Р 3** - подзона рекреационного назначения - акватории
- ЗТ 1** - земли автомобильного транспорта, с включением объектов прилегающих территориальных зон с учетом соблюдения экологических и санитарно-гигиенических требований

- ЗСХ 1** - земли сельскохозяйственного назначения с древесно-кустарниковой растительностью
- ЗСН 5** - земли специального назначения для размещения военных и режимных объектов, с включением объектов общественно-деловой и жилой застройки, связанных с обеспечением данной зоны

Границы

- граница кадастрового квартала
- кадастровый номер квартала
- граница населенных пунктов
- устанавливаемая охранная зона кабельной волоконно-оптической линии связи

Схема расположения листов



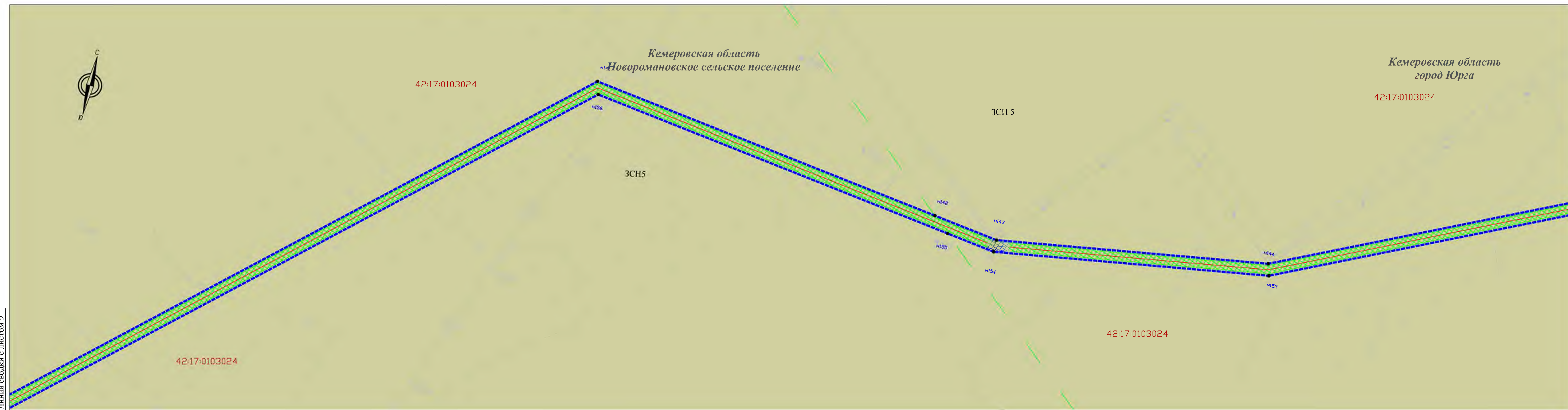
Изм.	Кол.уч	Лист	Недок	Подп.	Дата

МТСС/ЦВО/516-Г-ДПТ-ППТ1-Г2

М 1:1000

Линия сводки с листом 9

Линия сводки с листом 11



Условные обозначения

Положение о планировке территории

- проектируемая кабельная волоконно-оптическая линия связи
- границы зоны планируемого размещения объекта капитального строительства федерального значения
- обозначение характерной точки границ зоны планируемого размещения объекта капитального строительства федерального значения

Территориальные зоны

- ТОП** - зона иного назначения, в соответствии с местными условиями (территория общего пользования)
- ОДЗ 4пр** - подзона для размещения объектов торгового, иного коммерческого назначения и объектов общественного питания
- Р 2пр** - подзона рекреационного назначения - объектов отдыха, досуга и развлечений
- СХ 3** - подзона для размещения дач и коллективных садов с учреждениями и предприятиями повседневного использования, связанными с проживанием граждан, а также с объектами инженерной и транспортной инфраструктур
- ЖЗ 5** - подзона индивидуальной жилой застройки с учреждениями и предприятиями повседневного использования, связанными с проживанием граждан, а так же объектами инженерной и транспортной инфраструктур
- Р 3** - подзона рекреационного назначения - акватории
- ЗТ 1** - земли автомобильного транспорта, с включением объектов прилегающих территориальных зон с учетом соблюдения экологических и санитарно-гигиенических требований

- ЗСХ 1** - земли сельскохозяйственного назначения с древесно-кустарниковой растительностью
- ЗСН 5** - земли специального назначения для размещения военных и режимных объектов, с включением объектов общественно-деловой и жилой застройки, связанными с обеспечением данной зоны

Границы

- граница кадастрового квартала
- кадастровый номер квартала
- граница населенных пунктов
- устанавливаемая охранная зона кабельной волоконно-оптической линии связи

Схема расположения листов



Изм.	Кол.уч	Лист	Недок	Подп.	Дата

МТСС/ЦВО/516-Г-ДПТ-ППТ1-Г2

М 1:1000

Линия сводки с листом 12



Кемеровская область
город Юрга

Кемеровская область
Новоромановское сельское поселение

Линия сводки с листом 10

Условные обозначения

Положение о планировке территории

- проектируемая кабельная волоконно-оптическая линия связи
- границы зоны планируемого размещения объекта капитального строительства федерального значения
- н1 - обозначение характерной точки границ зоны планируемого размещения объекта капитального строительства федерального значения

Территориальные зоны

- ТОП** - зона иного назначения, в соответствии с местными условиями (территория общего пользования)
- ОДЗ 4пр** - подзона для размещения объектов торгового, иного коммерческого назначения и объектов общественного питания
- Р 2пр** - подзона рекреационного назначения - объектов отдыха, досуга и развлечений
- СХ 3** - подзона для размещения дач и коллективных садов с учреждениями и предприятиями повседневного использования, связанными с проживанием граждан, а также с объектами инженерной и транспортной инфраструктур
- ЖЗ 5** - подзона индивидуальной жилой застройки с учреждениями и предприятиями повседневного использования, связанными с проживанием граждан, а так же объектами инженерной и транспортной инфраструктур
- РЗ** - подзона рекреационного назначения - акватории
- ЗТ 1** - земли автомобильного транспорта, с включением объектов прилегающих территориальных зон с учетом соблюдения экологических и санитарно-гигиенических требований

- ЗСХ 1** - земли сельскохозяйственного назначения с древесно-кустарниковой растительностью
- ЗСН 5** - земли специального назначения для размещения военных и режимных объектов, с включением объектов общественно-деловой и жилой застройки, связанных с обеспечением данной зоны

Границы

- 42:36:0102003 - граница кадастрового квартала
- кадастровый номер квартала
- граница населенных пунктов
- устанавливаемая охранная зона кабельной волоконно-оптической линии связи

Схема расположения листов

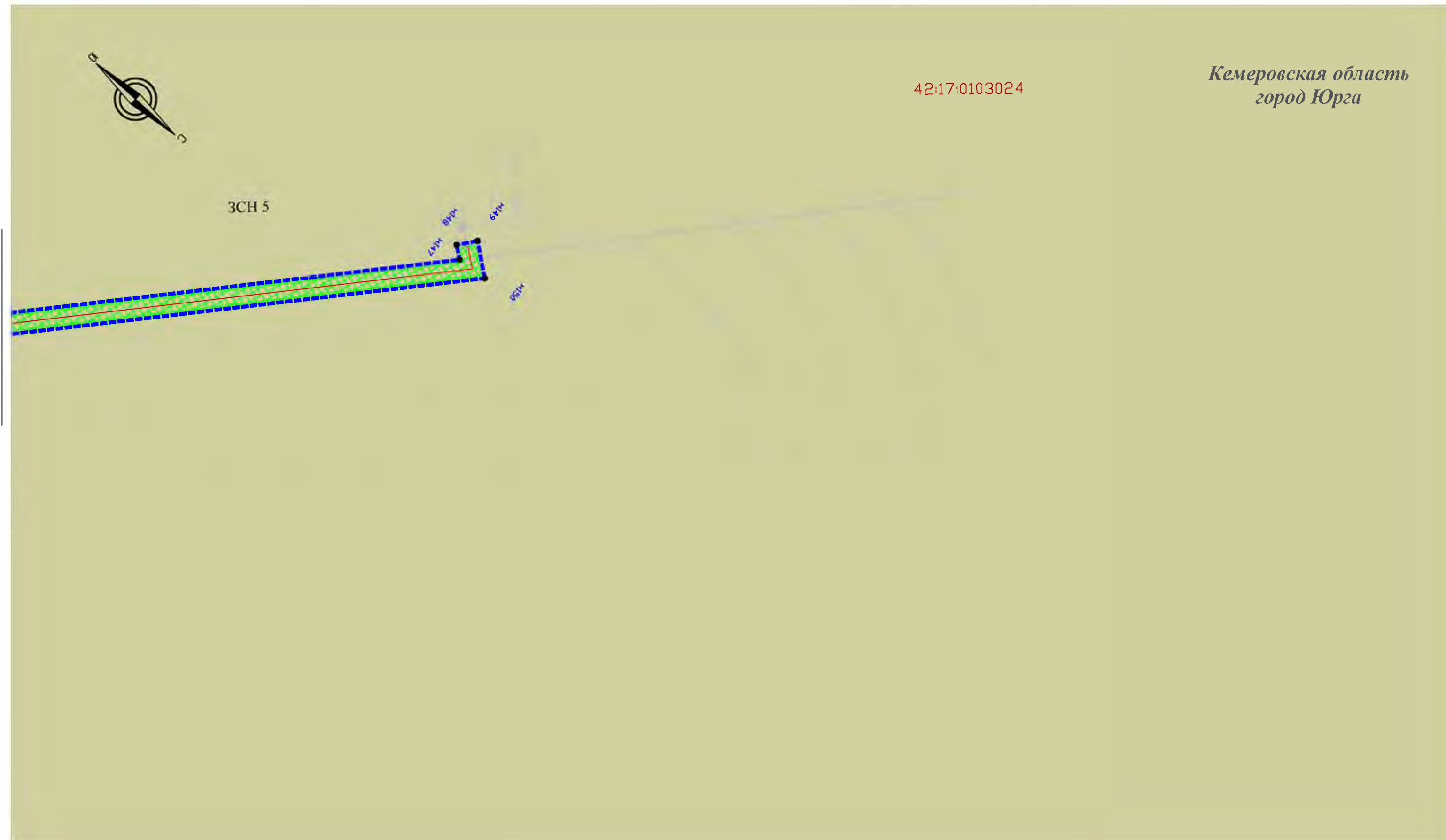


М 1:1000

Изм.	Кол.уч	Лист	Недок	Подп.	Дата

МТСС/ЦВО/516-Г-ДПТ-ППТ1-Г2

Линия сводки с листом 11



Кемеровская область
город Юрга

42:17:0103024

ЗСН 5

44 кв
45 кв
46 кв

М 1:1000

Условные обозначения

Положение о планировке территории

- проектируемая кабельная волоконно-оптическая линия связи
- границы зоны планируемого размещения объекта капитального строительства федерального значения
- обозначение характерной точки границ зоны планируемого размещения объекта капитального строительства федерального значения

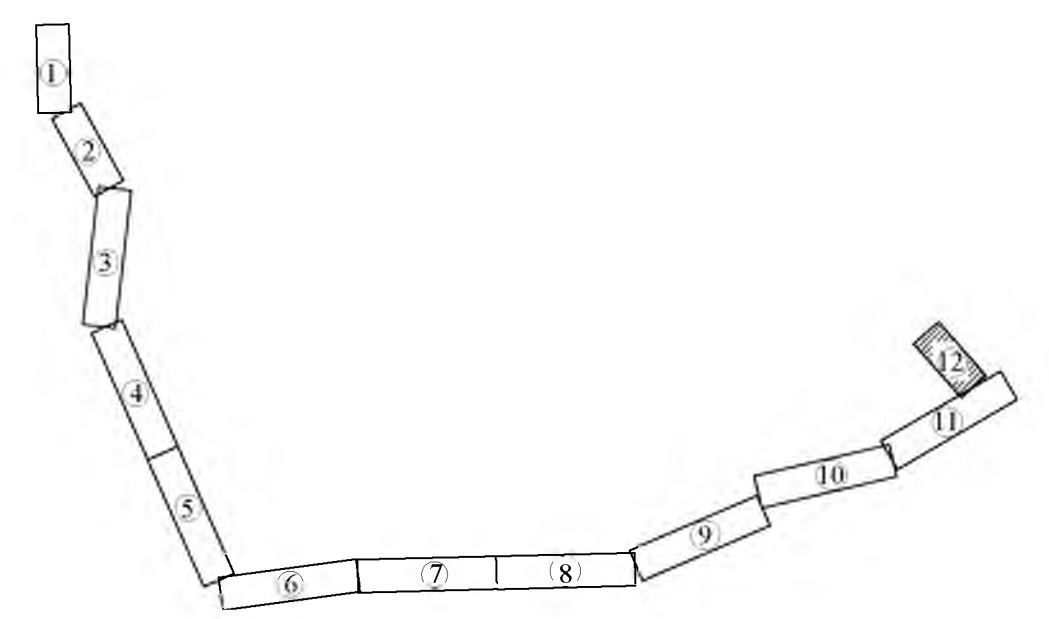
Границы

- граница кадастрового квартала
- 42:36:0102003 - кадастровый номер квартала
- граница населенных пунктов
- устанавливаемая охранная зона кабельной волоконно-оптической линии связи

Территориальные зоны

- ТОП** - зона иного назначения, в соответствии с местными условиями (территория общего пользования)
- ОДЗ 4пр** - подзона для размещения объектов торгового, иного коммерческого назначения и объектов общественного питания
- Р 2пр** - подзона рекреационного назначения - объектов отдыха, досуга и развлечений
- СХ 3** - подзона для размещения дач и коллективных садов с учреждениями и предприятиями повседневно использования, связанными с проживанием граждан, а также с объектами инженерной и транспортной инфраструктур
- ЖЗ 5** - подзона индивидуальной жилой застройки с учреждениями и предприятиями повседневно использования, связанными с проживанием граждан, а так же объектами инженерной и транспортной инфраструктур
- Р 3** - подзона рекреационного назначения - акватории
- ЗТ 1** - земли автомобильного транспорта, с включением объектов прилегающих территориальных зон с учетом соблюдения экологических и санитарно-гигиенических требований
- ЗСХ 1** - земли сельскохозяйственного назначения с древесно-кустарниковой растительностью
- ЗСН 5** - земли специального назначения для размещения военных и режимных объектов, с включением объектов общественно-деловой и жилой застройки, связанных с обеспечением данной зоны

Схема расположения листов



Изм.	Кол.уч	Лист	№ док	Подп.	Дата

МТСС/ЦВО/516-Г-ДПТ-ППТ1-Г2